



**СОВЕТ МУНИЦИПАЛЬНОГО ОБРАЗОВАНИЯ
ТИХОРЕЦКИЙ РАЙОН**

РЕШЕНИЕ

от 25 сентября 2024 года

№ 84

г. Тихорецк

О законодательной инициативе Совета муниципального образования Тихорецкий район по внесению проекта Закона Краснодарского края «О внесении изменений в Закон Краснодарского края «Об установлении границ муниципального образования Тихорецкий район, наделении его статусом муниципального района, образовании в его составе муниципальных образований – городского и сельских поселений – и установлении их границ»

На основании статьи 25 устава муниципального образования Тихорецкий район Совет муниципального образования Тихорецкий район р е ш и л:

1. Внести в Законодательное Собрание Краснодарского края в порядке законодательной инициативы проект Закона Краснодарского края «О внесении изменений в Закон Краснодарского края «Об установлении границ муниципального образования Тихорецкий район, наделении его статусом муниципального района, образовании в его составе муниципальных образований – городского и сельских поселений – и установлении их границ» (прилагается).

2. Поручить главе муниципального образования Тихорецкий район Перепелину А.А. представлять законопроект в Законодательном Собрании Краснодарского края.

3. Управлению по обеспечению деятельности Совета муниципального образования Тихорецкий район (Афониной Ю.Н.) обеспечить направление настоящего решения в Законодательное Собрание Краснодарского края.

4. Контроль за выполнением настоящего решения возложить на постоянный комитет по вопросам местного самоуправления, законности, правопорядка и правовой защиты граждан, общественной безопасности и делам казачества Совета муниципального образования Тихорецкий район (Гудов Е.В.).

5. Решение вступает в силу со дня его подписания.

Председатель Совета муниципального образования Тихорецкий район

В.А. Купин



Приложение
к решению Совета муниципального
образования Тихорецкий район
от 25.09.2024 № 84

Вносится Советом
муниципального образования
Тихорецкий район

Проект

ЗАКОН

КРАСНОДАРСКОГО КРАЯ

О внесении изменений в Закон Краснодарского края "Об установлении границ муниципального образования Тихорецкий район, наделении его статусом муниципального района, образовании в его составе муниципальных образований — городского и сельских поселений — и установлении их границ"

Статья 1

Внести в Закон Краснодарского края от 7 июня 2004 года № 711-КЗ "Об установлении границ муниципального образования Тихорецкий район, наделении его статусом муниципального района, образовании в его составе муниципальных образований — городского и сельских поселений — и установлении их границ" (с изменениями от 8 июня 2007 года № 1242-КЗ; 29 декабря 2007 года № 1366-КЗ; 3 июня 2009 года № 1756-КЗ, 5 мая 2019 года № 4030-КЗ) следующие изменения:

- 1) в наименовании слова "Тихорецкий район" заменить словами "Тихорецкий муниципальный район Краснодарского края";
- 2) в статье 1 слова "Тихорецкий район" заменить словами "Тихорецкий муниципальный район Краснодарского края";
- 3) в статье 2 слова "Тихорецкий район" заменить словами "Тихорецкий

муниципальный район Краснодарского края";

4) статью 3 изложить в следующей редакции:

"Статья 3. Образовать в составе муниципального образования Тихорецкий муниципальный район Краснодарского края муниципальные образования — городское и сельские поселения, установив их границы согласно картам-схемам и описаниям:

1) Тихорецкое городское поселение Тихорецкого муниципального района Краснодарского края (далее — Тихорецкое городское поселение) (приложения 3 и 4);

2) Алексеевское сельское поселение Тихорецкого муниципального района Краснодарского края (далее — Алексеевское сельское поселение) (приложения 5 и 6);

3) Архангельское сельское поселение Тихорецкого муниципального района Краснодарского края (далее — Архангельское сельское поселение) (приложения 7 и 8);

4) Братское сельское поселение Тихорецкого муниципального района Краснодарского края (далее — Братское сельское поселение) (приложения 9 и 10);

5) Еремизино-Борисовское сельское поселение Тихорецкого муниципального района Краснодарского края (далее — Еремизино-Борисовское сельское поселение) (приложения 11 и 12);

6) Новорождественское сельское поселение Тихорецкого муниципального района Краснодарского края (далее — Новорождественское сельское поселение) (приложения 13 и 14);

7) Отрадненское сельское поселение Тихорецкого муниципального района Краснодарского края (далее — Отрадненское сельское поселение) (приложения 15 и 16);

8) Парковское сельское поселение Тихорецкого муниципального района Краснодарского края (далее — Парковское сельское поселение) (приложения 17 и 18);

9) Терновское сельское поселение Тихорецкого муниципального района Краснодарского края (далее — Терновское сельское поселение) (приложения 19 и 20);

10) Фастовецкое сельское поселение Тихорецкого муниципального района Краснодарского края (далее — Фастовецкое сельское поселение) (приложения 21 и 22);

11) Хоперское сельское поселение Тихорецкого муниципального района Краснодарского края (далее — Хоперское сельское поселение) (приложения 23 и 24);

12) Юго-Северное сельское поселение Тихорецкого муниципального района Краснодарского края (далее — Юго-Северное сельское поселение) (приложения 25 и 26).";

5) в абзаце первом статьи 4 слова "Тихорецкий район" заменить словами "Тихорецкий муниципальный район Краснодарского края";

6) в абзаце первом статьи 4¹ слова "Тихорецкий район" заменить словами "Тихорецкий муниципальный район Краснодарского края";

7) приложение 1 изложить в редакции согласно приложению 1 к настоящему Закону;

8) приложение 2 изложить в редакции согласно приложению 2 к настоящему Закону;

9) приложение 3 изложить в редакции согласно приложению 3 к настоящему Закону;

10) приложение 4 изложить в редакции согласно приложению 4 к настоящему Закону;

11) приложение 5 изложить в редакции согласно приложению 5 к настоящему Закону;

12) приложение 6 изложить в редакции согласно приложению 6 к настоящему Закону;

13) приложение 7 изложить в редакции согласно приложению 7 к настоящему Закону;

14) приложение 8 изложить в редакции согласно приложению 8 к настоящему Закону;

15) приложение 9 изложить в редакции согласно приложению 9 к настоящему Закону;

16) приложение 10 изложить в редакции согласно приложению 10 к настоящему Закону;

17) приложение 11 изложить в редакции согласно приложению 11 к настоящему Закону;

18) приложение 12 изложить в редакции согласно приложению 12 к настоящему Закону;

19) приложение 13 изложить в редакции согласно приложению 13 к настоящему Закону;

20) приложение 14 изложить в редакции согласно приложению 14 к настоящему Закону;

21) приложение 15 изложить в редакции согласно приложению 15 к настоящему Закону;

22) приложение 16 изложить в редакции согласно приложению 16 к настоящему Закону;

23) приложение 17 изложить в редакции согласно приложению 17 к настоящему Закону;

24) приложение 18 изложить в редакции согласно приложению 18 к настоящему Закону;

25) приложение 19 изложить в редакции согласно приложению 19 к настоящему Закону;

26) приложение 20 изложить в редакции согласно приложению 20 к настоящему Закону;

27) приложение 21 изложить в редакции согласно приложению 21 к настоящему Закону;

28) приложение 22 изложить в редакции согласно приложению 22 к настоящему Закону;

29) приложение 23 изложить в редакции согласно приложению 23 к настоящему Закону;

30) приложение 24 изложить в редакции согласно приложению 24 к настоящему Закону;

31) приложение 25 изложить в редакции согласно приложению 25 к настоящему Закону;

32) приложение 26 изложить в редакции согласно приложению 26 к настоящему Закону.

Статья 2

Настоящий Закон вступает в силу по истечении десяти дней после дня его официального опубликования.

Губернатор
Краснодарского края

В.И. Кондратьев

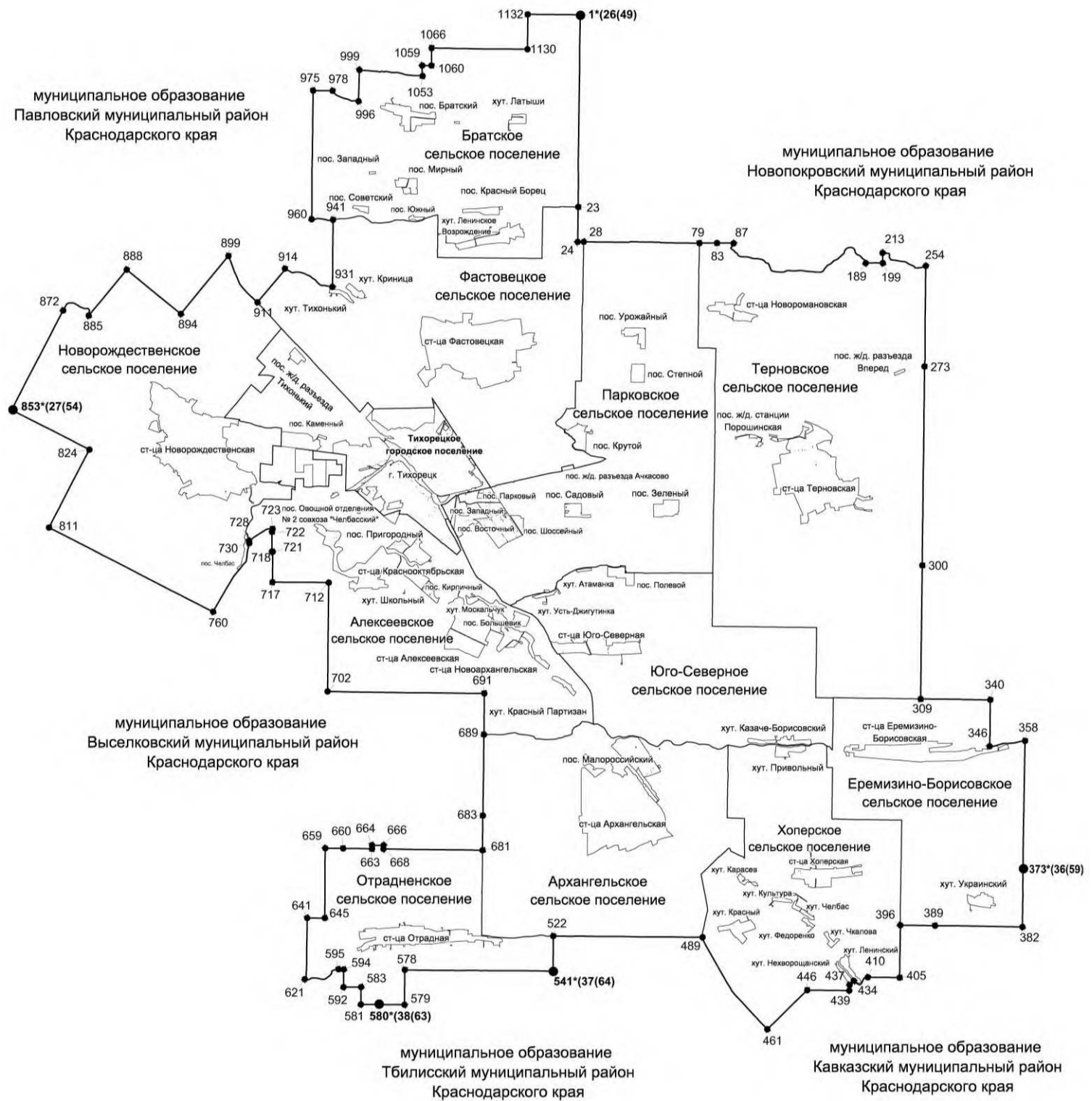
Приложение 1

к Закону Краснодарского края "О внесении изменений в Закон Краснодарского края "Об установлении границ муниципального образования Тихорецкий район, наделении его статусом муниципального района, образовании в его составе муниципальных образований — городского и сельских поселений — и установления их границ"

"Приложение 1

к Закону Краснодарского края "Об установлении границ муниципального образования Тихорецкий муниципальный район Краснодарского края, наделении его статусом муниципального района, образовании в его составе муниципальных образований — городского и сельских поселений — и установления их границ"

КАРТА-СХЕМА
границ муниципального образования Тихорецкий
муниципальный район Краснодарского края



- Условные обозначения:
- граница муниципального образования
 - границы поселений (сельских и городского)
 - 1*(26(49))
 - - узловые точки границы и их номера
 - 1053
 - - характерные точки границы и их номера
 - - границы населенных пунктов
 - пос. Полевой

Описание границ смежных территорий:

от точки 1*(26(49)) до точки 373*(36(59)) - земли муниципального образования Новопокровский муниципальный район Краснодарского края

от точки 373*(36(59)) до точек 541*(37(64)) - земли муниципального образования Кавазский муниципальный район Краснодарского края

от точки 541*(37(64)) до точки 580*(38(63)) - земли муниципального образования Тбилисский муниципальный район Краснодарского края

от точки 580*(38(63)) до точки 853*(27(54)) - земли муниципального образования Выселковский муниципальный район Краснодарского края

от точки 853*(27(54)) до точки 1*(26(49)) - земли муниципального образования Павловский муниципальный район Краснодарского края

Приложение 2
к Закону Краснодарского края
"О внесении изменений в Закон
Краснодарского края
"Об установлении границ
муниципального образования
Тихорецкий район, наделении его
статусом муниципального района,
образовании в его составе
муниципальных образований —
городского и сельских поселений
— и установлении их границ"

"Приложение 2
к Закону Краснодарского края
"Об установлении границ
муниципального образования
Тихорецкий муниципальный
район Краснодарского края,
наделении его статусом
муниципального района,
образовании в его составе
муниципальных образований —
городского и сельских поселений
— и установлении их границ"

**Описание границ
муниципального образования Тихорецкий муниципальный
район Краснодарского края**

1. Граница муниципального образования Тихорецкий муниципальный район Краснодарского края (далее — Тихорецкий муниципальный район) по смежеству с муниципальным образованием Новопокровский муниципальный район Краснодарского края (далее — Новопокровский муниципальный район) проходит:

1) от узловой точки 1* (26(49)) расположенной на стыке границ Тихорецкого муниципального района, муниципального образования Павловский муниципальный район Краснодарского края (далее — Павловский муниципальный район), Новопокровского муниципального района и находящейся на расстоянии 9000 м юго-западнее ст-цы Незамаевская

Павловского муниципального района, 18660 м северо-западнее ст-цы Калниболотская Новопокровского муниципального района, 10800 м северо-западнее пос. Братский Тихорецкого муниципального района на пересечении северной стороны лесополосы в 1,5 м от крайнего ряда деревьев, примыкающей с юга, и восточной стороны лесополосы в 1,5 м от крайнего ряда деревьев, примыкающей с запада, в южном направлении на расстояние 11034 м по восточной стороне лесополосы в 1,5 м от крайнего ряда деревьев до точки 23;

2) от точки 23 в южном направлении на расстояние 2000 м по восточной стороне лесополосы в 1,5 м от крайнего ряда деревьев до точки 24;

3) от точки 24 в восточном направлении на расстояние 370 м по северной стороне полосы отвода полевой дороги до точки 28;

4) от точки 28 в восточном направлении на расстояние 6661 м по южной стороне полосы отвода полевой дороги до точки 79;

5) от точки 79 в восточном направлении на расстояние 1018 м по южной стороне полосы отвода полевой дороги до точки 83;

6) от точки 83 в восточном направлении на расстояние 960 м по южной стороне лесополосы в 1,5 м от крайнего ряда деревьев до точки 87;

7) от точки 87 в юго-восточном направлении на расстояние 2980 м по середине реки Грузская в северо-восточном направлении на расстояние 6808 м по середине реки Терновка до платины, минуя три моста до точки 189 (пересечение с балкой Васькина);

8) от точки 189 в восточном направлении на расстояние 977 м по северной стороне полосы отвода полевой дороги до точки 199 (пересечение с западной стороной лесополосы в 1,5 м от крайнего ряда деревьев, примыкающей с юга);

9) от точки 199 в северном направлении на расстояние 588 м по западной стороне полосы отвода полевой дороги до точки 213;

10) от точки 213 в юго-восточном направлении на расстояние 3122 м по южному берегу реки Терновка до точки 254;

11) от точки 254 в южном направлении на расстояние 5781 м по

восточной стороне лесополосы в 1,5 м от крайнего ряда деревьев до точки 273;

12) от точки 273 в южном направлении на расстояние 300 м, пересекая полосу отвода Северо-Кавказской железной дороги — филиала открытого акционерного общества "Российские железные дороги" направления г. Краснодар — г. Сальск (км 504 + 246) на расстоянии 50 м пересекая полосу отвода автомобильной дороги г. Тихорецк — с. Белая Глина — граница Ростовской области (км 55 + 088); на расстоянии 11416 м по восточной стороне лесополосы в 1,5 м от крайнего ряда деревьев до точки 300;

13) от точки 300 в южном направлении на расстояние 7669 м, пересекая реку Терновка, по восточной стороне лесополосы в 1,5 м от крайнего ряда деревьев, пересекая оросительный канал и реку Кривуша до точки 309;

14) от точки 309 в восточном направлении на расстояние 3994 м по северной стороне полосы отвода полевой дороги до точки 340;

15) от точки 340 в южном направлении на расстояние 2665 м по восточной стороне лесополосы в 1,5 м от крайнего ряда деревьев до середины реки Борисовка до точки 346;

16) от точки 346 ломаной линией в северо-восточном направлении на расстояние 2067 м по середине реки Борисовка, минуя две дамбы, до точки 358;

17) от точки 358 в южном направлении на расстояние 7301 м по восточной стороне лесополосы в 1,5 м от крайнего ряда деревьев до узловой точки 373*(36(59), расположенной на стыке границ Тихорецкого муниципального района, Новопокровского муниципального района и муниципального образования Кавказский муниципальный район Краснодарского края (далее — Кавказский муниципальный район) и находящейся на расстоянии 2300 м юго-западнее хут. Украинский Тихорецкого муниципального района, 6000 м юго-восточнее пос. Степной Кавказского муниципального района, 12000 м юго-западнее ст-цы Ильинская Новопокровского муниципального района на пересечении восточной стороны лесополосы в 1,5 м от крайнего ряда деревьев, примыкающей с юга, и северной стороны лесополосы в 1,5 м от крайнего ряда деревьев, примыкающей с

востока.

2. Граница Тихорецкого муниципального района по смежеству с Кавказским муниципальным районом проходит:

1) от узловой точки 373*(36(59) расположенной на стыке границ Тихорецкого муниципального района, Новопокровского муниципального района и Кавказского муниципального района на пересечении восточной стороны лесополосы в 1,5 м от крайнего ряда деревьев, примыкающей с юга, и северной стороны лесополосы в 1,5 м от крайнего ряда деревьев, примыкающей с востока, и находящейся на расстоянии 2300 м юго-западнее хут. Украинский Еремизино-Борисовского сельского поселения, 6000 м юго-восточнее пос. Степной Кавказского муниципального района, 12000 м юго-западнее ст-цы Ильинская Новопокровского муниципального района, в южном направлении на расстояние 3383 м по восточной стороне лесополосы в 1,5 м от крайнего ряда деревьев до точки до точки 382;

2) от точки 382 в западном направлении на расстояние 5009 м по северной стороне лесополосы в 1,5 м от крайнего ряда деревьев до точки 389;

3) от точки 389 в западном направлении на расстояние 1988 м по южной стороне лесополосы в 1,5 м от крайнего ряда деревьев до точки 396;

4) от точки 396 в южном направлении на расстояние 3010 м по восточной стороне лесополосы в 1,5 м от крайнего ряда деревьев до точки 405;

5) от точки 405 в западном направлении на расстояние 1817 м по южной стороне лесополосы в 1,5 м от крайнего ряда деревьев до точки 410;

6) от точки 410 в юго-западном направлении на расстояние 1117 м по середине реки Челбас до точки 434;

7) от точки 434 в юго-западном направлении на расстояние 330 м по юго-восточной стороне лесополосы в 1,5 м от крайнего ряда деревьев до точки 437;

8) от точки 437 в юго-западном направлении на расстояние 325 м по западной стороне полосы отвода полевой дороги до точки 439;

9) от точки 439 в западном направлении на расстояние 2344 м по южной стороне лесополосы в 1,5 м от крайнего ряда деревьев, далее в западном

направлении на расстояние 55 м пересекая полосу отвода автомобильной дороги Р-217 "Кавказ" автомобильная дорога М-4 "Дон"— Владикавказ — Грозный — Махачкала — граница с Азербайджанской Республикой (73 км + 500 м) до точки 446;

10) от точки 446 в юго-западном направлении на расстояние 3233 м по юго-восточной стороне лесополосы в 1,5 м от крайнего ряда деревьев до точки 461;

11) от точки 461 в северо-западном направлении на расстояние 6517 м по восточной стороне полосы отвода Северо-Кавказской железной дороги — филиала открытого акционерного общества "Российские железные дороги" направления станция Кавказская — станция Тихорецкая до точки 489;

12) от точки 489 в западном направлении на расстояние 8565 м, пересекая полосу отвода Северо-Кавказской железной дороги — филиала открытого акционерного общества "Российские железные дороги" по направлению станция Кавказская — станция Тихорецкая по южной стороне лесополосы в 1,5 м от крайнего ряда деревьев до точки 522;

13) от точки 522 в южном направлении на расстояние 2014 м по восточной стороне лесополосы в 1,5 м от крайнего ряда деревьев до узловой точки 541*(37(64), расположенной на стыке границ Тихорецкого муниципального района, муниципального образования Тбилисский муниципальный район Краснодарского края (далее — Тбилисский муниципальный район) и Кавказского муниципального района на пересечении восточной стороны лесополосы в 1,5 м от крайнего ряда деревьев, примыкающей с запада, и восточной стороны лесополосы в 1,5 м от крайнего ряда деревьев, примыкающей с севера, и находящейся на расстоянии 3200 м северо-западнее ст-цы Отрадная Тихорецкого муниципального района, 4800 м северо-восточнее ст-цы Новобекешевская Тбилисского муниципального района, 5500 м северо-западнее центра пос. Расцвет Кавказского муниципального района.

3. Граница Тихорецкого муниципального района по смежеству с

Тбилисским муниципальным районом проходит:

1) от узловой точки 541*(37(64) в западном направлении на расстояние 8503 м по северной стороне лесополосы в 1,5 м от крайнего ряда деревьев до точки 578;

2) от точки 578 в южном направлении на расстояние 1998 м по восточной стороне лесополосы в 1,5 м от крайнего ряда деревьев до точки 579;

3) от точки 579 в западном направлении на расстояние 1490 м по южной стороне лесополосы в 1,5 м от крайнего ряда деревьев до узловой точки 580*(38(63), расположенной на стыке границ Тихорецкого муниципального района, Тбилисского муниципального района и муниципального образования Выселковский муниципальный район Краснодарского края (далее — Выселковский муниципальный район) на пересечении южной стороны лесополосы в 1,5 м от крайнего ряда деревьев, примыкающей с севера, восточной стороны полосы отвода полевой дороги, примыкающей с юга, и находящейся на расстоянии 3450 м южнее ст-цы Отрадная Тихорецкого муниципального района, 3600 м юго-западнее ст-цы Новогражданская Выселковского муниципального района и 3150 м юго-восточнее хут. Ивановка Тбилисского муниципального района.

4. Граница Тихорецкого муниципального района по смежеству с Выселковским муниципальным районом проходит:

1) от узловой точки 580*(38(63) в западном направлении на расстояние 1006 м по южной стороне полосы отвода полевой дороги, далее по южной стороне лесополосы в 1,5 м от крайнего ряда деревьев до точки 581;

2) от точки 581 в северном направлении на расстояние 1002 м по западной стороне лесополосы в 1,5 м от крайнего ряда деревьев до точки 583;

3) от точки 583 в западном направлении на расстояние 1002 м по южной стороне полосы отвода полевой дороги до точки 592;

4) от точки 592 в северном направлении на расстояние 1012 м по западной стороне лесополосы в 1,5 м от крайнего ряда деревьев до точки 594;

5) от точки 594 в западном направлении на расстояние 290 м по южной

стороне полосы отвода полевой дороги до точки 595;

6) от точки 595 на расстояние 2242 м в западном направлении от левого берега реки Тарапанка до середины реки Тарапанка, далее в юго-западном направлении по середине реки Тарапанка до точки 621;

7) от точки 621 в северо-восточном направлении, затем в северном направлении на расстояние 3594 м по правой стороне дамбы, далее по левой стороне полевой дороги, затем по восточной стороне лесополосы в 1,5 м от крайнего ряда деревьев до точки 641;

8) от точки 641 в восточном направлении на расстояние 1000 м по южной стороне лесополосы в 1,5 м от крайнего ряда деревьев до точки 645;

9) от точки 645 в северном направлении на расстояние 4006 м по восточной стороне лесополосы в 1,5 м от крайнего ряда деревьев до точки 659;

10) от точки 659 в восточном направлении на расстояние 1019 м по южной стороне лесополосы в 1,5 м от крайнего ряда деревьев до точки 660;

11) от точки 660 в восточном направлении на расстояние 1651 м по южной стороне лесополосы в 1,5 м от крайнего ряда деревьев до точки 663;

12) от точки 663 в северном направлении на расстояние 193 м по западной стороне полосы отвода полевой дороги до точки 664;

13) от точки 664 в восточном направлении на расстояние 656 м по южной стороне полосы отвода полевой дороги до точки 666;

14) от точки 666 в южном направлении на расстояние 203 м по западной стороне лесополосы в 1,5 м от крайнего ряда деревьев до точки 668;

15) от точки 668 в восточном направлении на расстояние 5682 м по южной стороне полосы отвода полевой дороги до точки 681;

16) от точки 681 в северном направлении на расстояние 1993 м по восточной стороне лесополосы в 1,5 м от крайнего ряда деревьев до точки 683;

17) от точки 683 в северном направлении на расстояние 4654 м по западной стороне лесополосы в 1,5 м от крайнего ряда деревьев до точки 689;

18) от точки 689 в северном направлении на расстояние 2349 м по западной стороне лесополосы в 1,5 м от крайнего ряда деревьев до точки 691

- (пересечение с южной стороной лесополосы в 1,5 м от крайнего ряда деревьев);
- 19) от точки 691 в западном направлении на расстояние 8992 м по южной стороне лесополосы в 1,5 м от крайнего ряда деревьев до точки 702 (пересечение с западной стороной лесополосы в 1,5 м от крайнего ряда деревьев);
- 20) от точки 702 в северном направлении на расстояние 6259 м по западной стороне лесополосы в 1,5 м от крайнего ряда деревьев до точки 712;
- 21) от точки 712 в западном направлении на расстояние 3230 м по южной стороне лесополосы в 1,5 м от крайнего ряда деревьев до точки 717 (пересечение с западной стороной лесополосы в 1,5 м от крайнего ряда деревьев);
- 22) от точки 717 в северном направлении на расстояние 1745 м по западной стороне лесополосы в 1,5 м от крайнего ряда деревьев до точки 718;
- 23) от точки 718 ломаной линией в северо-западном направлении на расстояние 70 м по юго-западной стороне лесополосы в 1,5 м от крайнего ряда деревьев до точки 721;
- 24) от точки 721 в северном направлении на расстояние 1127 м по западной стороне лесополосы в 1,5 м от крайнего ряда деревьев до точки 722;
- 25) от точки 722 в северо-восточном направлении на расстояние 172 м, пересекая полосу отвода Северо-Кавказской железной дороги — филиала открытого акционерного общества "Российские железные дороги" (546 км) до точки 723;
- 26) от точки 723 в юго-западном направлении на расстояние 1560 м по северо-западной стороне полосы отвода Северо-Кавказской железной дороги — филиала открытого акционерного общества "Российские железные дороги" до точки 728;
- 27) от точки 728 в юго-восточном направлении на расстояние 139 м по юго-западной стороне полосы отвода Северо-Кавказской железной дороги — филиала открытого акционерного общества "Российские железные дороги" до точки 730;

28) от точки 730 в юго-западном направлении на расстояние 4578 м по северо-западной стороне полосы отвода Северо-Кавказской железной дороги — филиала открытого акционерного общества "Российские железные дороги" до точки 760;

29) от точки 760 в северо-западном направлении на расстояние 100 м пересекая полосу отвода автомобильной дороги ст-ца Журавская — г. Тихорецк (47 км + 932 м) и полосу отвода Северо-Кавказской железной дороги — филиала открытого акционерного общества "Российские железные дороги", далее на расстояние 10580 м по северо-восточной стороне лесополосы в 1,5 м от крайнего ряда до точки 811;

30) от точки 811 в северо-восточном направлении на расстояние 5042 м по юго-восточной стороне лесополосы в 1,5 м от крайнего ряда деревьев до точки 824;

31) от точки 824 в северо-западном направлении на расстояние 5001 м по северной-восточной стороне лесополосы в 1,5 м от крайнего ряда деревьев до узловой точки 853*(27(54), расположенной на стыке границ Тихорецкого муниципального района, муниципального образования Павловский муниципальный район Краснодарского края (далее — Павловский муниципальный район) и Выселковского муниципального района на пересечении южной стороны лесополосы в 1,5 м от крайнего ряда деревьев, примыкающей с севера, и северной стороны полосы отвода полевой дороги, примыкающей с юга, западной стороны полосы отвода полевой дороги, примыкающей с востока, и восточной стороны лесополосы в 1,5 м от крайнего ряда деревьев, примыкающей с запада, и находящейся на расстоянии 8850 м западнее ст-цы Новорождественская Тихорецкого муниципального района, 12500 м восточнее ст-цы Ирклиевская Выселковского муниципального района, 10000 м южнее ст-цы Старолеушковская Павловского муниципального района.

5. Граница Тихорецкого муниципального района по смежеству с Павловским муниципальным районом проходит:

1) от узловой точки 853*(27(54) в северо-восточном направлении на

расстояние 6430 м по восточной стороне лесополосы в 1,5 м от крайнего ряда деревьев до точки 872;

2) от точки 872 в северо-восточном направлении на расстояние 350 м, пересекая болото, в юго-восточном направлении на расстояние 220 м до правого берега реки Челбас (середина реки Челбас), в юго-восточном направлении на расстояние 1390 м по середине реки Челбас до точки 885;

3) от точки 885 в северо-восточном направлении на расстояние 3420 м по восточной стороне лесополосы в 1,5 м от крайнего ряда деревьев до точки 888;

4) от точки 888 в юго-восточном направлении на расстояние 4000 м по северной стороне лесополосы в 1,5 м от крайнего ряда деревьев до точки 894;

5) от точки 894 в северо-восточном направлении на расстояние 4100 м по восточной стороне лесополосы в 1,5 м от крайнего ряда деревьев, далее в северо-восточном направлении на расстояние 210 м, пересекая полосу отвода Северо-Кавказской железной дороги — филиала открытого акционерного общества "Российские железные дороги" направления г. Ростов-на-Дону — г. Тихорецк (1507 км) до точки 899;

6) от точки 899 в юго-восточном направлении на расстояние 3200 м по восточной стороне полосы отвода Северо-Кавказской железной дороги — филиала открытого акционерного общества "Российские железные дороги" направления г. Ростов-на-Дону — г. Тихорецк до точки 911;

7) от точки 911 в северо-восточном направлении на расстояние 2520 м по восточной стороне лесополосы в 1,5 м от крайнего ряда деревьев до точки 914;

8) от точки 914 в юго-восточном направлении на расстояние 3040 м по середине реки Тихонья до точки 931;

9) от точки 931 в северном направлении на расстояние 2370 м по восточной стороне лесополосы в 1,5 м от крайнего ряда деревьев, далее в северном направлении на расстояние 50 м, пересекая полосу отвода автомобильной дороги Р-217 "Кавказ" автомобильная дорога М-4 "Дон" — Владикавказ — Грозный — Махачкала — граница с Азербайджанской Республикой (км 22 + 500), далее в северном направлении на расстояние 1440 м

по восточной стороне лесополосы в 1,5 м от крайнего ряда деревьев до точки 941;

10) от точки 941 в северо-западном направлении на расстояние 1250 м по середине реки Сухонькая до точки 960;

11) от точки 960 в северном направлении на расстояние 310 м по западному берегу болота, в северном направлении на расстояние 50 м, пересекая полосу отвода автомобильной дороги Р-217 "Кавказ" автомобильная дорога М-4 "Дон" — Владикавказ — Грозный — Махачкала — граница с Азербайджанской Республикой (21 км), далее в северном направлении на расстояние 7020 м по восточной стороне лесополосы в 1,5 м от крайнего ряда деревьев до точки 975;

12) от точки 975 в восточном направлении на расстояние 1109 м по южной стороне лесополосы в 1,5 м от крайнего ряда деревьев до точки 978;

13) от точки 978 в юго-восточном направлении на расстояние 1684 м по середине балки Смертина до точки 996;

14) от точки 996 в северном направлении на расстояние 1792 м по восточной стороне лесополосы в 1,5 м от крайнего ряда деревьев до точки 999;

15) от точки 999 в юго-восточном направлении на расстояние 3670 м по середине реки Сосыка до моста через реку, далее в северном направлении на расстояние 70 м по западной стороне моста до точки 1053;

16) от точки 1053 в северном направлении на расстояние 608 м по восточной стороне лесополосы в 1,5 м от крайнего ряда деревьев до точки 1059;

17) от точки 1059 в восточном направлении на расстояние 522 м по южной стороне лесополосы в 1,5 м от крайнего ряда деревьев до точки 1060;

18) от точки 1060 в северном направлении на расстояние 1000 м по восточной стороне лесополосы в 1,5 м от крайнего ряда деревьев до точки 1066;

19) от точки 1066 в восточном направлении на расстояние 5501 м по северной стороне лесополосы в 1,5 м от крайнего ряда деревьев до точки 1130;

20) от точки 1130 в северном направлении на расстояние 1996 м по восточной стороне лесополосы в 1,5 м от крайнего ряда деревьев до точки 1132;

21) от точки 1132 в восточном направлении на расстояние 2945 м по северной стороне лесополосы в 1,5 м от крайнего ряда деревьев до узловой точки 1*(26(49)).

* Узловые точки границ Тихорецкого муниципального района."

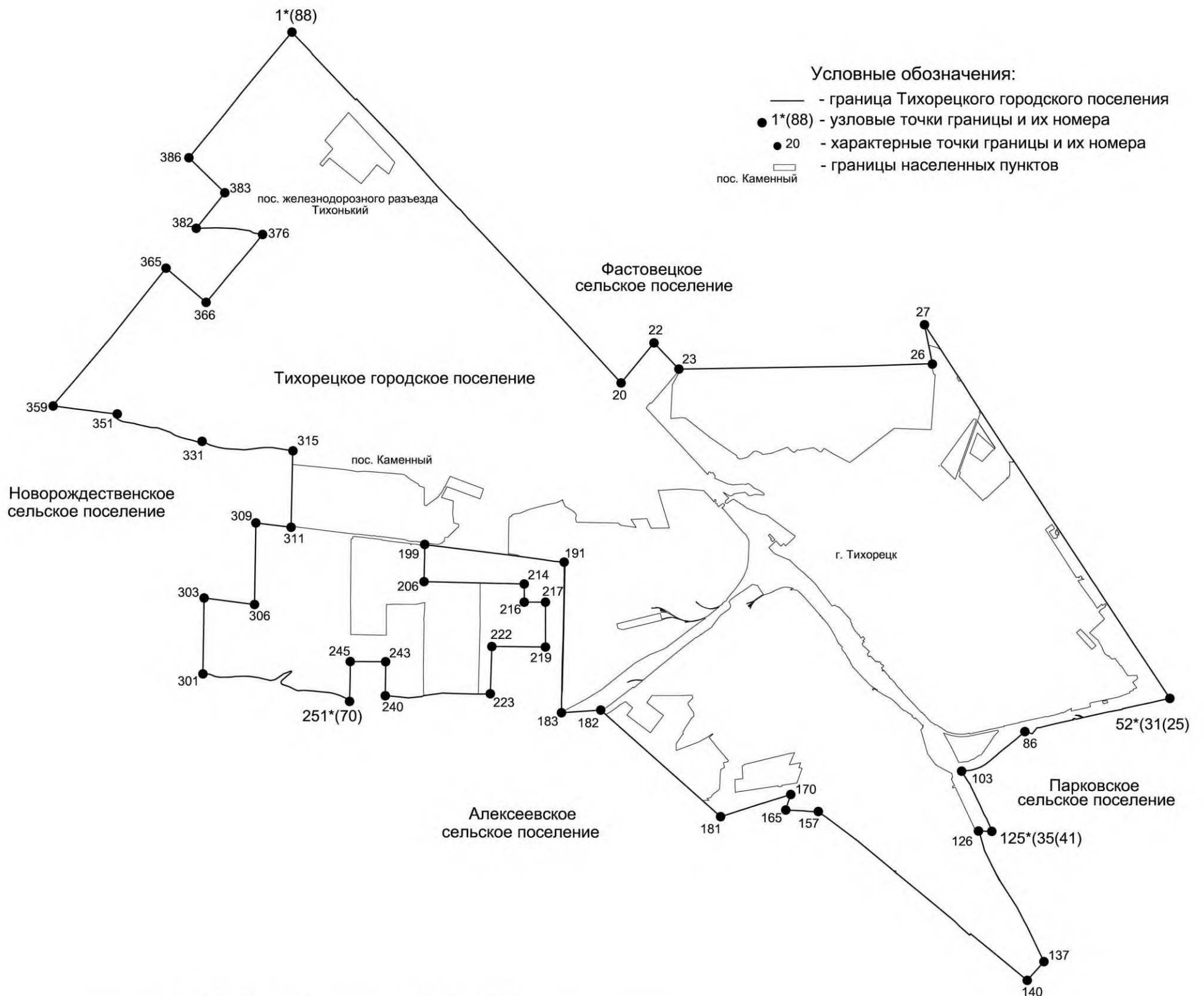
Приложение 3

к Закону Краснодарского края "О внесении изменений в Закон Краснодарского края "Об установлении границ муниципального образования Тихорецкий район, наделении его статусом муниципального района, образовании в его составе муниципальных образований — городского и сельских поселений — и установления их границ"

"Приложение 3

к Закону Краснодарского края "Об установлении границ муниципального образования Тихорецкий муниципальный район Краснодарского края, наделении его статусом муниципального района, образовании в его составе муниципальных образований — городского и сельских поселений — и установления их границ"

КАРТА-СХЕМА
границ Тихорецкого городского поселения Тихорецкого
муниципального района Краснодарского края



Описание границ смежных территорий:

- от точки 1*(88) до точки 52*(31(25)) - земли Фастовецкого сельского поселения
- от точки 52*(31(25)) до точки 125*(35(41)) - земли Парковского сельского поселения
- от точки 125*(35(41)) до точки 251*(70) - земли Алексеевского сельского поселения
- от точки 251*(70) до точки 1*(88) - земли Новорождественского сельского поселения

Приложение 4
к Закону Краснодарского края
"О внесении изменений в Закон
Краснодарского края
"Об установлении границ
муниципального образования
Тихорецкий район, наделении его
статусом муниципального района,
образовании в его составе
муниципальных образований —
городского и сельских поселений
— и установлении их границ"

"Приложение 4
к Закону Краснодарского края
"Об установлении границ
муниципального образования
Тихорецкий муниципальный
район Краснодарского края,
наделении его статусом
муниципального района,
образовании в его составе
муниципальных образований —
городского и сельских поселений
— и установлении их границ"

**Описание границ
Тихорецкого городского поселения Тихорецкого муниципального
района Краснодарского края**

1. Граница Тихорецкого городского поселения Тихорецкого муниципального района Краснодарского края (далее — Тихорецкое городское поселение) по смежеству с Фастовецким сельским поселением Тихорецкого муниципального района Краснодарского края (далее — Фастовецкое сельское поселение) проходит:

1) от узловой точки 1*(88), расположенной на стыке границ Новорождественского сельского поселения Тихорецкого муниципального района Краснодарского края (далее — Новорождественское сельское поселение) и Фастовецкого сельского поселения на северной стороне полосы

отвода Северо-Кавказской железной дороги — филиала открытого акционерного общества "Российские железные дороги", в юго-восточном направлении на расстояние 6605 м по северо-восточной стороне полосы отвода Северо-Кавказской железной дороги — филиала открытого акционерного общества "Российские железные дороги" до точки 20;

2) от точки 20 в северо-восточном направлении на расстояние 710 м по юго-восточной стороне полосы отвода полевой дороги до точки 22;

3) от точки 22 в юго-восточном направлении на расстояние 495 м по юго-западной стороне полосы отвода полевой дороги до точки 23;

4) от точки 23 в восточном направлении на расстояние 3469 м по южной стороне полосы отвода полевой дороги до точки 26;

5) от точки 26 в северо-западном направлении на расстояние 550 м по северо-восточной стороне лесополосы в 1,5 м от крайнего ряда деревьев до точки 27;

6) от точки 27 в юго-восточном направлении на расстояние 6120 м по юго-западной стороне полосы отвода автомобильной дороги Р-217 "Кавказ" автомобильная дорога М-4 "Дон"— Владикавказ — Грозный — Махачкала — граница с Азербайджанской Республикой до узловой точки 52*(31(25)).

2. Граница Тихорецкого городского поселения по смежеству с Парковским сельским поселением Тихорецкого муниципального района Краснодарского края (далее — Парковское сельское поселение) проходит:

1) от узловой точки 52*(31(25), расположенной на стыке границ Парковского сельского поселения, Фастовецкого сельского поселения и находящейся на пересечении западной стороны полосы отвода автомобильной дороги Р-217 "Кавказ" автомобильная дорога М-4 "Дон"— Владикавказ — Грозный — Махачкала — граница с Азербайджанской Республикой (39 км + 500 м) и южной стороны полосы отвода Северо-Кавказской железной дороги — филиала открытого акционерного общества "Российские железные дороги" (532 км), на расстоянии 5850 м юго-восточнее ст-цы Фастовецкая Фастовецкого сельского поселения и 1000 м северо-восточнее центра пос. Парковый

Парковского сельского поселения, в юго-западном направлении на расстояние 2305 м по юго-восточной стороне полосы отвода Северо-Кавказской железной дороги — филиала открытого акционерного общества "Российские железные дороги" (железнодорожный переезд) до точки 86;

2) от точки 86 в юго-западном направлении на расстояние 1044 м по юго-восточной стороне полосы отвода автомобильной дороги г. Тихорецк ул. Профильная до точки 103;

3) от точки 103 в юго-восточном направлении на расстояние 948 м по северо-восточной стороне полосы отвода Северо-Кавказской железной дороги — филиала открытого акционерного общества "Российские железные дороги" до узловой точки 125*(35(41)).

3. Граница Тихорецкого городского поселения по смежеству с Алексеевским сельским поселением Тихорецкого муниципального района Краснодарского края (далее — Алексеевское сельское поселение) проходит:

1) от узловой точки 125*(35(41)) находящейся с восточной стороны полосы отвода Северо-Кавказской железной дороги — филиала открытого акционерного общества "Российские железные дороги" на расстоянии 275 м от места ее соединения с полосой отвода Северо-Кавказской железной дороги — филиала открытого акционерного общества "Российские железные дороги" (направление на г. Сальск), в западном направлении на расстояние 183 м, пересекая полосу отвода Северо-Кавказской железной дороги — филиала открытого акционерного общества "Российские железные дороги" (1530 км), до точки 126;

2) от точки 126 в юго-восточном направлении на расстояние 2008 м по юго-западной стороне полосы отвода Северо-Кавказской железной дороги — филиала открытого акционерного общества "Российские железные дороги" до точки 137;

3) от точки 137 в юго-западном направлении на расстояние 344 м по северо-западной стороне лесополосы в 1,5 м от крайнего ряда деревьев до точки 140 (пересечение с полевой дорогой);

4) от точки 140 в северо-западном направлении на расстояние 3701 м по юго-западной стороне лесополосы в 1,5 м от крайнего ряда деревьев, пересекая автомобильную дорогу г. Тихорецк — ст-ца Алексеевская — ст-ца Новоархангельская, до точки 157;

5) от точки 157 в северо-западном направлении на расстояние 446 м по юго-западной стороне полосы отвода полевой дороги до точки 165;

6) от точки 165 в северо-восточном направлении на расстояние 224 м по северо-западной стороне полосы отвода полевой дороги до точки 170;

7) от точки 170 в юго-западном направлении на расстояние 1007 м по северо-западной стороне полосы отвода полевой дороги по берегу пруда до точки 181 (пересечение с дамбой);

8) от точки 181 в северо-западном направлении на расстояние 2190 м по северо-восточной стороне полосы отвода полевой дороги до точки 182;

9) от точки 182 в юго-западном направлении на расстояние 538 м, пересекая полосу отвода Северо-Кавказской железной дороги — филиала открытого акционерного общества "Российские железные дороги" (541 км), до точки 183;

10) от точки 183 в северном направлении на расстояние 2060 м по восточной стороне лесополосы в 1,5 м от крайнего ряда деревьев до точки 191;

11) от точки 191 в северо-западном направлении на расстояние 1922 м по юго-западной стороне полосы отвода автомобильной дороги ст-ца Журавская — г. Тихорецк до точки 199;

12) от точки 199 в южном направлении на расстояние 510 м по западной стороне полосы отвода полевой дороги до точки 206;

13) от точки 206 в восточном направлении на расстояние 1370 м по северной стороне полосы отвода полевой дороги до точки 214;

14) от точки 214 в южном направлении на расстояние 250 м по восточной стороне полосы отвода полевой дороги до точки 216;

15) от точки 216 в восточном направлении на расстояние 290 м по северной стороне полосы отвода полевой дороги до точки 217;

16) от точки 217 в южном направлении на расстояние 610 м по восточной стороне полосы отвода полевой дороги до точки 219;

17) от точки 219 в западном направлении на расстояние 730 м по южной стороне полосы отвода полевой дороги до точки 222;

18) от точки 222 в южном направлении на расстояние 660 м по восточной стороне лесополосы в 1,5 м от крайнего ряда деревьев до точки 223;

19) от точки 223 в западном направлении на расстояние 1450 м по северной стороне полосы отвода полевой дороги до точки 240;

20) от точки 240 в северном направлении на расстояние 460 м по западной стороне лесополосы в 1,5 м от крайнего ряда деревьев до точки 243;

21) от точки 243 в западном направлении на расстояние 480 м по северной стороне полосы отвода полевой дороги до точки 245;

22) от точки 245 в южном направлении на расстояние 550 м по восточной стороне лесополосы в 1,5 м от крайнего ряда деревьев до узловой точки 251*(70).

4. Граница Тихорецкого городского поселения по смежеству с Новорождественским сельским поселением проходит:

1) от узловой точки 251*(70), расположенной на стыке границ Новорождественского сельского поселения, Алексеевского сельского поселения на северной стороне балки Козлова и находящейся на расстоянии 2460 м южнее пос. Каменный Тихорецкого городского поселения, ломаной линией в северо-западном направлении на расстояние 2478 м по северо-восточной стороне балки Козлова до точки 301;

2) от точки 301 в северном направлении на расстояние 1039 м по восточной стороне лесополосы в 1,5 м от крайнего ряда деревьев до точки 303;

3) от точки 303 в юго-восточном направлении на расстояние 697 м по юго-западной стороне полосы отвода полевой дороги до точки 306;

4) от точки 306 в северном направлении на расстояние 1117 м по восточной стороне лесополосы в 1,5 м от крайнего ряда деревьев до точки 309;

5) от точки 309 в юго-восточном направлении на расстояние 485 м по

юго-западной стороне автомобильной дороги ст-ца Журавская — г. Тихорецк до точки 311;

6) от точки 311 в северном направлении на расстояние 28 м, пересекая полосу отвода автомобильной дороги ст-ца Журавская — г. Тихорецк (64 км+750м), далее 1046 м по восточной стороне лесополосы в 1,5 м от крайнего ряда деревьев до точки 315;

7) от точки 315 в северо-западном направлении на расстояние 1270 м по северной стороне балки Вонючая до точки 331;

8) от точки 331 в северо-западном направлении на расстояние 1310 м по северо-восточному берегу балки Вонючая до точки 351 (пересечение с дамбой);

9) от точки 351 в северо-западном направлении на расстояние 880 м по северо-восточной стороне асфальтированной дороги до точки 359;

10) от точки 359 в северо-восточном направлении на расстояние 2439 м по юго-восточной стороне лесополосы в 1,5 м от крайнего ряда деревьев до точки 365;

11) от точки 365 в юго-восточном направлении на расстояние 720 м по северо-восточной стороне лесополосы в 1,5 м от крайнего ряда деревьев до точки 366 (пересечение с полевой дорогой);

12) от точки 366 в северо-восточном направлении на расстояние 1208 м по северо-западной стороне полосы отвода полевой дороги до точки 376;

13) от точки 376 в северо-западном и юго-западном направлении на расстояние 920 м по северо-западной и северо-восточной стороне балки без названия до точки 382;

14) от точки 382 в северо-восточном направлении на расстояние 620 м по юго-восточной стороне полосы отвода полевой дороги до точки 383 (пересечение с лесополосой);

15) от точки 383 в северо-западном направлении на расстояние 687 м по юго-западной стороне полосы отвода полевой дороги до точки 386 (пересечение с полевой дорогой);

16) от точки 386 в северо-восточном направлении на расстояние 2220 м

по юго-восточной стороне лесополосы в 1,5 м от крайнего ряда деревьев, пересекая полосу отвода Северо-Кавказской железной дороги — филиала открытого акционерного общества "Российские железные дороги", до узловой точки 1*(88).

* Узловые точки границ Тихорецкого городского поселения."

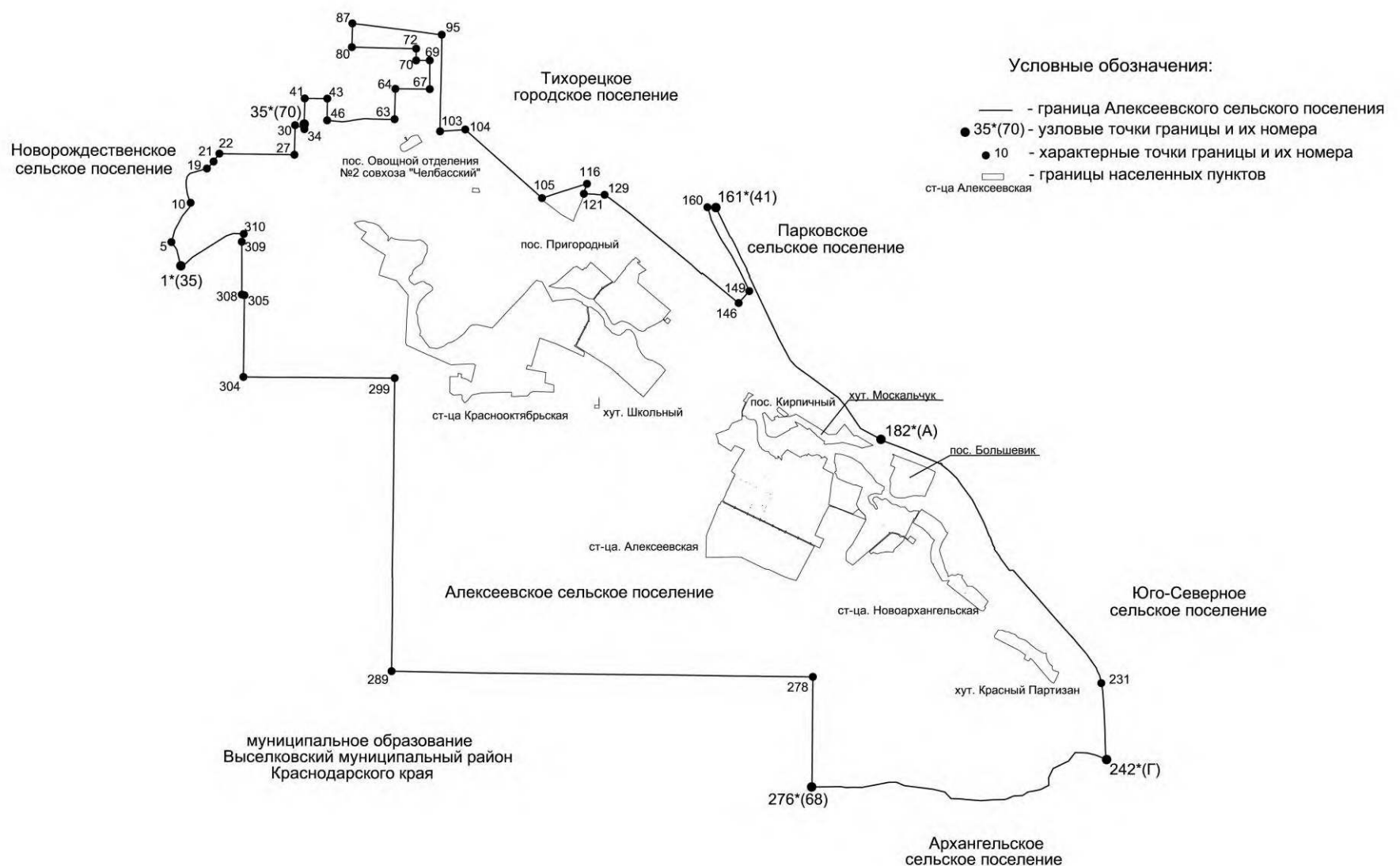
Приложение 5

к Закону Краснодарского края "О внесении изменений в Закон Краснодарского края "Об установлении границ муниципального образования Тихорецкий район, наделении его статусом муниципального района, образовании в его составе муниципальных образований — городского и сельских поселений — и установления их границ"

"Приложение 5

к Закону Краснодарского края "Об установлении границ муниципального образования Тихорецкий муниципальный район Краснодарского края, наделении его статусом муниципального района, образовании в его составе муниципальных образований — городского и сельских поселений — и установления их границ"

КАРТА-СХЕМА границ муниципального образования Алексеевское сельское поселение Тихорецкого муниципального района Краснодарского края



Описание границ смежных территорий:

от точки 1*(35) до точки 35*(70) - земли Новорождественского сельского поселения
от точки 35*(70) до точки 161*(41) - земли Тихорецкого городского поселения
от точки 161*(41) до точки 182*(А) - земли Парковского сельского поселения
от точки 182*(А) до точки 242*(Г) - земли Юго-Северного сельского поселения
от точки 242*(Г) до точки 276*(68) - земли Архангельского сельского поселения
от точки 276*(68) до точки 1*(35) - земли муниципального образования Выселковский муниципальный район Краснодарского края

Приложение 6
к Закону Краснодарского края
"О внесении изменений в Закон
Краснодарского края
"Об установлении границ
муниципального образования
Тихорецкий район, наделении его
статусом муниципального района,
образовании в его составе
муниципальных образований —
городского и сельских поселений
— и установлении их границ"

"Приложение 6
к Закону Краснодарского края
"Об установлении границ
муниципального образования
Тихорецкий муниципальный
район Краснодарского края,
наделении его статусом
муниципального района,
образовании в его составе
муниципальных образований —
городского и сельских поселений
— и установлении их границ"

**Описание границ
Алексеевского сельского поселения Тихорецкого
муниципального района Краснодарского края**

1. Граница Алексеевского сельского поселения Тихорецкого муниципального района Краснодарского края (далее — Алексеевское сельское поселение) по смежеству с Новорождественским сельским поселением Тихорецкого муниципального района Краснодарского края (далее — Новорождественское сельское поселение) проходит:

1) от узловой точки 1*(35), расположенной на стыке границ муниципального образования Тихорецкий муниципальный район Краснодарского края (далее — Тихорецкий муниципальный район) и муниципального образования Выселковский муниципальный район

Краснодарского края (далее — Выселковский муниципальный район) и восточной стороны полосы отвода автомобильной дороги ст-ца Журавская — г. Тихорецк и западной стороны полосы отвода Северо-Кавказской железной дороги — филиала открытого акционерного общества "Российские железные дороги" и находящейся на расстоянии 230 м северо-восточнее пос. Челбас Новорождественского сельского поселения и 2720 м юго-восточнее ст-цы Новорождественская Новорождественского сельского поселения, далее в северо-западном направлении на расстояние 552 м по северо-восточной стороне полосы отвода автомобильной дороги ст-ца Журавская — г. Тихорецк до точки 5;

2) от точки 5 в северо-восточном направлении на расстояние 947 м по середине балки Бузинка до точки 10;

3) от точки 10 в северо-западном и северо-восточном направлениях на расстояние 1044 м по середине реки Челбас до точки 19;

4) от точки 19 в северо-восточном направлении на расстояние 207 м от правого берега реки Челбас и далее по северо-западной стороне болота до точки 21;

5) от точки 21 в северо-восточном направлении на расстояние 209 м по юго-восточной стороне полосы отвода полевой дороги до точки 22;

6) от точки 22 в восточном направлении на расстояние 1602 м по южной стороне лесополосы в 1,5 м от крайнего ряда деревьев до точки 27;

7) от точки 27 в северном направлении на расстояние 632 м по восточной стороне лесополосы в 1,5 м от крайнего ряда деревьев до точки 30;

8) от точки 30 в юго-восточном направлении на расстояние 218 м по юго-западной стороне балки Козлова до точки 34;

9) от точки 34 в северо-западном направлении на расстояние 111 м, пересекая балку Козлова, до узловой точки 35*(70).

2. Граница Алексеевского сельского поселения по смежеству с Тихорецким городским поселением Тихорецкого муниципального района Краснодарского края (далее — Тихорецкое городское поселение) проходит:

1) от узловой точки 35*(70), расположенной на стыке границ Новорождественского сельского поселения, Алексеевского сельского поселения и Тихорецкого городского поселения на северной стороне балки Козлова и находящейся на расстоянии 2460 м южнее пос. Каменный Тихорецкого городского поселения, в северном направлении на расстояние 550 м по восточной стороне лесополосы в 1,5 м от крайнего ряда деревьев до точки 41;

2) от точки 41 в восточном направлении на расстояние 480 м по южной стороне полосы отвода полевой дороги до точки 43;

3) от точки 43 в южном направлении на расстояние 460 м по западной стороне лесополосы в 1,5 м от крайнего ряда деревьев до точки 46;

4) от точки 46 в северо-восточном направлении на расстояние 1450 м по северной стороне полосы отвода полевой дороги до точки 63;

5) от точки 63 в северном направлении на расстояние 660 м по восточной стороне лесополосы в 1,5 м от крайнего ряда деревьев до точки 64;

6) от точки 64 в восточном направлении на расстояние 730 м по южной стороне полосы отвода полевой дороги до точки 67;

7) от точки 67 в северном направлении на расстояние 610 м по восточной стороне полосы отвода полевой дороги до точки 69;

8) от точки 69 в западном направлении на расстояние 290 м по северной стороне полосы отвода полевой дороги до точки 70;

9) от точки 70 в северном направлении на расстояние 250 м по восточной стороне полосы отвода полевой дороги до точки 72;

10) от точки 72 в западном направлении на расстояние 1370 м по северной стороне полосы отвода полевой дороги до точки 80;

11) от точки 80 в северном направлении на расстояние 510 м по западной стороне полосы отвода полевой дороги до точки 87;

12) от точки 87 в юго-восточном направлении на расстояние 1922 м по юго-западной стороне полосы отвода автомобильной дороги ст-ца Журавская — г. Тихорецк до точки 95;

13) от точки 95 в южном направлении на расстояние 2060 м по восточной стороне лесополосы в 1,5 м от крайнего ряда деревьев до точки 103;

14) от точки 103 в северо-восточном направлении на расстояние 538 м, пересекая полосу отвода Северо-Кавказской железной дороги — филиала открытого акционерного общества "Российские железные дороги" (541 км), до точки 104;

15) от точки 104 в юго-восточном направлении на расстояние 2190 м по северо-восточной стороне полосы отвода полевой дороги до точки 105;

16) от точки 105 (пересечение с дамбой) в северо-восточном направлении на расстояние 1007 м по берегу пруда и по северо-западной стороне полосы отвода полевой дороги до точки 116;

17) от точки 116 в юго-западном направлении на расстояние 224 м по северо-западной стороне полосы отвода полевой дороги до точки 121;

18) от точки 121 в юго-восточном направлении на расстояние 446 м по юго-западной стороне полосы отвода полевой дороги до точки 129;

19) от точки 129 в юго-восточном направлении на расстояние 3701 м по юго-западной стороне лесополосы в 1,5 м от крайнего ряда деревьев до точки 146;

20) от точки 146 в северо-восточном направлении на расстояние 344 м по северо-западной стороне лесополосы в 1,5 м от крайнего ряда деревьев до точки 149;

21) от точки 149 в северо-западном направлении на расстояние 2008 м по юго-западной стороне полосы Северо-Кавказской железной дороги — филиала открытого акционерного общества "Российские железные дороги" до точки 160;

22) от точки 160 в восточном направлении на расстояние 229 м, пересекая полосу отвода Северо-Кавказской железной дороги — филиала открытого акционерного общества "Российские железные дороги" (1530 км), до узловой точки 161*(41).

3. Граница Алексеевского сельского поселения по смежеству с

Парковским сельским поселением Тихорецкого муниципального района Краснодарского края (далее — Парковское сельское поселение) проходит от узловой точки 161*(41), расположенной на стыке границ Алексеевского сельского поселения, Тихорецкого городского поселения и Парковского сельского поселения, находящейся с восточной стороны полосы Северо-Кавказской железной дороги — филиала открытого акционерного общества "Российские железные дороги" на расстоянии 275 м от места ее соединения с полосой отвода Северо-Кавказской железной дороги — филиала открытого акционерного общества "Российские железные дороги" (направление на г. Сальск), в юго-восточном направлении на расстояние 6256 м по северо-восточной стороне полосы отвода Северо-Кавказской железной дороги — филиала открытого акционерного общества "Российские железные дороги" до узловой точки 182*(А).

4. Граница Алексеевского сельского поселения по смежеству с Юго-Северным сельским поселением Тихорецкого муниципального района Краснодарского края (далее — Юго-Северное сельское поселение) проходит:

1) от узловой точки 182*(А), расположенной на стыке границ Юго-Северного сельского поселения, Парковского сельского поселения и Алексеевского сельского поселения с северо-восточной стороны полосы отвода Северо-Кавказской железной дороги — филиала открытого акционерного общества "Российские железные дороги" и находящейся на расстоянии 2750 м северо-восточнее центра ст-цы Алексеевская Алексеевского сельского поселения и 5650 м юго-восточнее центра пос. Парковый Парковского сельского поселения, в юго-восточном направлении на расстояние 7328 м по северо-восточной стороне полосы отвода Северо-Кавказской железной дороги — филиала открытого акционерного общества "Российские железные дороги" до точки 231;

2) от точки 231 в юго-восточном направлении на расстояние 1635 м по северо-восточной стороне полосы отвода Северо-Кавказской железной дороги — филиала открытого акционерного общества "Российские железные

дороги" до узловой точки 242*(Г).

5. Граница Алексеевского сельского поселения по смежеству с Архангельским сельским поселением проходит от узловой точки 242*(Г), расположенной на стыке границ Архангельского сельского поселения Тихорецкого муниципального района Краснодарского края (далее — Архангельское сельское поселение), Алексеевского сельского поселения и Юго-Северного сельского поселения на восточной стороне полосы отвода Северо-Кавказской железной дороги — филиала открытого акционерного общества "Российские железные дороги" и находящейся на расстоянии 1920 м юго-восточнее хут. Красный Партизан Алексеевского сельского поселения, 1650 м северо-западнее пос. Малороссийский Архангельского сельского поселения, в северо-западном направлении на расстояние 690 м по середине реки Борисовка, в том числе пересекая полосу отвода Северо-Кавказской железной дороги — филиала открытого акционерного общества "Российские железные дороги", далее в юго-западном направлении на расстояние 980 м по середине реки Челбас, затем изогнутой линией на расстояние 5224 м в западном направлении по середине балки до узловой точки 276*(68).

6. Граница Алексеевского сельского поселения по смежеству с Выселковским муниципальным районом проходит:

1) от узловой точки 276*(68), расположенной на стыке границ Тихорецкого муниципального района, Выселковского муниципального района с западной стороны лесополосы в 1,5 м от крайнего ряда деревьев, на пересечении с южной стороной полосы отвода полевой дороги и находящейся на расстоянии 6000 м северо-западнее центра ст-цы Алексеевская Алексеевского сельского поселения и 6500 м северо-западнее ст-цы Архангельская Архангельского сельского поселения, в северном направлении на расстояние 2349 м по западной стороне лесополосы в 1,5 м от крайнего ряда деревьев до точки 278 (пересечение с южной стороной лесополосы в 1,5 м от крайнего ряда деревьев);

2) от точки 278 в западном направлении на расстояние 8992 м по южной

стороне лесополосы в 1,5 м от крайнего ряда деревьев до точки 289 (пересечение с западной стороной лесополосы в 1,5 м от крайнего ряда деревьев);

3) от точки 289 в северном направлении на расстояние 6259 м по западной стороне лесополосы в 1,5 м от крайнего ряда деревьев до точки 299;

4) от точки 299 в западном направлении на расстояние 3230 м по южной стороне лесополосы в 1,5 м от крайнего ряда деревьев до точки 304 (пересечение с западной стороной лесополосы в 1,5 м от крайнего ряда деревьев);

5) от точки 304 в северном направлении на расстояние 1745 м по западной стороне лесополосы в 1,5 м от крайнего ряда деревьев до точки 305;

6) от точки 305 ломанной линией в северо-западном направлении на расстояние 70 м по юго-западной стороне лесополосы в 1,5 м от крайнего ряда деревьев до точки 308;

7) от точки 308 в северном направлении на расстояние 1127 м по западной стороне лесополосы в 1,5 м от крайнего ряда деревьев до точки 309;

8) от точки 309 в северо-восточном направлении на расстояние 172 м, пересекая полосу отвода Северо-Кавказской железной дороги — филиала открытого акционерного общества "Российские железные дороги" (546 км), до точки 310;

9) от точки 310 в юго-западном направлении на расстояние 1560 м по северо-западной стороне полосы отвода Северо-Кавказской железной дороги — филиала открытого акционерного общества "Российские железные дороги" до узловой точки 1*(35).

* Узловые точки границ Алексеевского сельского поселения."

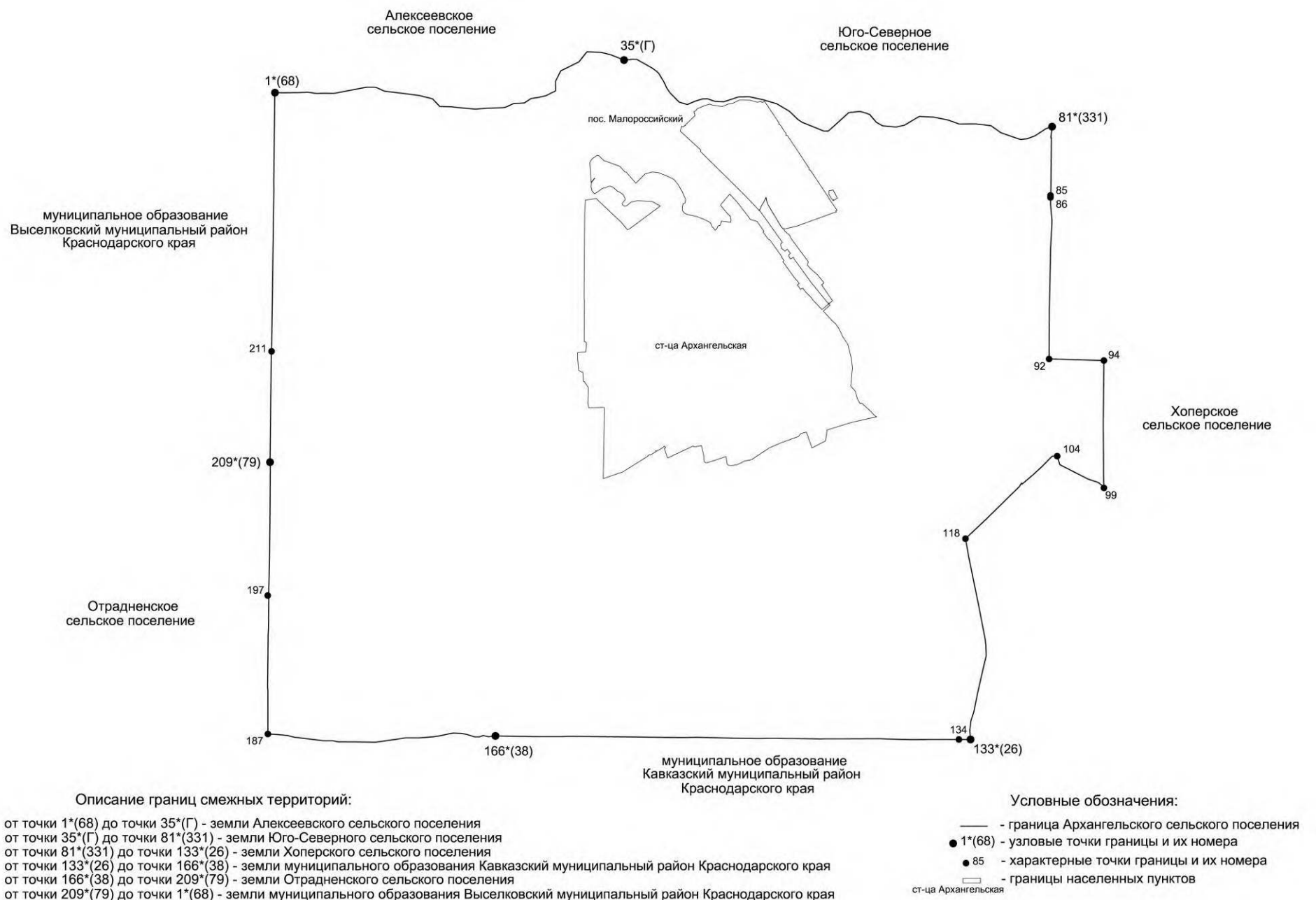
Приложение 7

к Закону Краснодарского края "О внесении изменений в Закон Краснодарского края "Об установлении границ муниципального образования Тихорецкий район, наделении его статусом муниципального района, образовании в его составе муниципальных образований — городского и сельских поселений — и установления их границ"

"Приложение 7

к Закону Краснодарского края "Об установлении границ муниципального образования Тихорецкий муниципальный район Краснодарского края, наделении его статусом муниципального района, образовании в его составе муниципальных образований — городского и сельских поселений — и установления их границ"

КАРТА-СХЕМА
границ муниципального образования
Архангельское сельское поселение Тихорецкого
муниципального района Краснодарского края



Приложение 8
к Закону Краснодарского края
"О внесении изменений в Закон
Краснодарского края
"Об установлении границ
муниципального образования
Тихорецкий район, наделении его
статусом муниципального района,
образовании в его составе
муниципальных образований —
городского и сельских поселений
— и установлении их границ"

"Приложение 8
к Закону Краснодарского края
"Об установлении границ
муниципального образования
Тихорецкий муниципальный
район Краснодарского края,
наделении его статусом
муниципального района,
образовании в его составе
муниципальных образований —
городского и сельских поселений
— и установлении их границ"

**Описание границ
Архангельского сельского поселения Тихорецкого
муниципального района Краснодарского края**

1. Граница Архангельского сельского поселения Тихорецкого муниципального района Краснодарского края (далее — Архангельское сельское поселение) по смежеству с Алексеевским сельским поселением Тихорецкого муниципального района Краснодарского края (далее — Алексеевское сельское поселение) проходит от узловой точки 1*(68), расположенной на стыке границ муниципального образования Тихорецкий муниципальный район Краснодарского края (далее — Тихорецкий муниципальный район) и муниципального образования Выселковский муниципальный район Краснодарского края (далее — Выселковский муниципальный район) с

западной стороны лесополосы в 1,5 м от крайнего ряда деревьев, на пересечении с южной стороной полосы отвода полевой дороги и находящейся на расстоянии 6000 м северо-западнее центра ст-цы Алексеевская Алексеевского сельского поселения, 6500 м северо-западнее ст-цы Архангельская Архангельского сельского поселения, в восточном и юго-восточном направлениях на расстояние 5224 м по середине балки до левого берега реки Челбас, далее в северо-восточном и восточном направлениях по середине реки Челбас на расстояние 1670 до узловой точки 35*(Г).

2. Граница Архангельского сельского поселения по смежеству с Юго-Северным сельским поселением Тихорецкого муниципального района Краснодарского края (далее — Юго-Северное сельское поселение) проходит от узловой точки 35*(Г), расположенной на стыке границ Юго-Северного сельского поселения, Архангельского сельского поселения и Алексеевского сельского поселения с восточной стороны полосы отвода Северо-Кавказской железной дороги — филиала открытого акционерного общества "Российские железные дороги" и находящейся на расстоянии 1920 м юго-восточнее хут. Красный Партизан Алексеевского сельского поселения и 1650 м северо-западнее пос. Малороссийский Архангельского сельского поселения, в юго-восточном направлении на расстояние 8668 м по середине реки Борисовка до узловой точки 81*(331).

3. Граница Архангельского сельского поселения по смежеству с Хоперским сельским поселением Тихорецкого муниципального района Краснодарского края (далее — Хоперское сельское поселение) проходит:

1) от узловой точки 81*(331), расположенной на стыке границ Хоперского сельского поселения, Юго-Северного сельского поселения и Архангельского сельского поселения на середине дамбы через реку Борисовка и находящейся на расстоянии 1220 м юго-восточнее хут. Казаче-Борисовский Юго-Северного сельского поселения, в южном направлении на расстояние 1251 м по восточной стороне лесополосы в 1,5 м от крайнего ряда деревьев до точки 85;

2) от точки 85 в южном направлении на расстояние 36 м, пересекая полосу отвода автомобильной дороги Подъезд к ст-це Еремизино-Борисовская (3 км + 870 м), до точки 86;

3) от точки 86 в южном направлении на расстояние 2907 м по восточной стороне лесополосы в 1,5 м от крайнего ряда деревьев до точки 92;

4) от точки 92 в восточном направлении на расстояние 988 м по северной стороне лесополосы в 1,5 м от крайнего ряда деревьев до точки 94;

5) от точки 94 в южном направлении на расстояние 2289 м по восточной стороне лесополосы в 1,5 м от крайнего ряда деревьев до точки 99 (середина реки Челбас);

6) от точки 99 в северо-западном направлении на расстояние 1067 м по середине реки Челбас до точки 104;

7) от точки 104 в западном направлении на расстояние 90 м, пересекая реку Челбас и болото, в юго-западном направлении на расстояние 739 м по северо-западной стороне лесополосы в 1,5 м от крайнего ряда деревьев до пересечения с полосой отвода автомобильной дороги Р-217 "Кавказ" автомобильная дорога М-4 "Дон"— Владикавказ — Грозный — Махачкала — граница с Азербайджанской Республикой (64 км + 180 м), в юго-западном направлении на расстояние 1442 м по юго-восточной стороне лесополосы в 1,5 м от крайнего ряда деревьев до точки 118 (пересечение с восточной стороной полосы отвода Северо-Кавказской железной дороги — филиала открытого акционерного общества "Российские железные дороги" (1553 км);

8) от точки 118 в юго-восточном, юго-западном, юго-восточном направлениях на расстояние 3681 м по восточной стороне полосы отвода Северо-Кавказской железной дороги — филиала открытого акционерного общества "Российские железные дороги" до узловой точки 133*(26).

4. Граница Архангельского сельского поселения по смежеству с муниципальным образованием Кавказский муниципальный район Краснодарского края (далее — Кавказский муниципальный район) проходит:

1) от узловой точки 133*(26), расположенной на стыке границ

Тихорецкого муниципального района и Кавказского муниципального района, с восточной стороны полосы отвода Северо-Кавказской железной дороги — филиала открытого акционерного общества "Российские железные дороги", в западном направлении на расстояние 211 м, пересекая полосу отвода Северо-Кавказской железной дороги — филиала открытого акционерного общества "Российские железные дороги", до точки 134;

2) от точки 134 в западном направлении на расстояние 8354 м по южной стороне лесополосы в 1,5 м от крайнего ряда деревьев до узловой точки 166*(38).

5. Граница Архангельского сельского поселения по смежеству с Отрадненским сельским поселением Тихорецкого муниципального района Краснодарского края (далее — Отрадненское сельское поселение) проходит:

1) от узловой точки 166*(38), расположенной на стыке границ Тихорецкого муниципального района и Кавказского муниципального района на южной стороне лесополосы в 1,5 м от крайнего ряда деревьев, на пересечении с восточной стороной полосы отвода полевой дороги и находящейся на расстоянии 2990 м северо-восточнее ст-цы Отрадная Отрадненского сельского поселения и 6200 м юго-западнее ст-цы Архангельская Архангельского сельского поселения, в западном направлении на расстояние 294 м по южной стороне лесополосы в 1,5 м от крайнего ряда деревьев до пересечения с правым берегом реки Тарапанка, далее на расстояние 3846 м по середине реки Тарапанка, минуя три дамбы до точки 187;

2) от точки 187 в северном направлении на расстояние 798 м между двух лесополос в 1,5 м от крайнего ряда деревьев, далее в северном направлении на расстояние 1679 м по восточной стороне лесополосы в 1,5 м от крайнего ряда деревьев, затем на расстояние 34 м, пересекая полосу отвода автомобильной дороги ст-ца Архангельская – ст-ца Нововладимировская (13 км + 306 м), до точки 197;

3) от точки 197 в северном направлении на расстояние 2410 м по восточной стороне лесополосы в 1,5 м от крайнего ряда деревьев до узловой

точки 209*(79).

6. Граница Архангельского сельского поселения по смежеству с Выселковским муниципальным районом проходит:

1) от узловой точки 209*(79), расположенной на стыке границ Тихорецкого муниципального района и Выселковского муниципального района, с восточной стороны лесополосы в 1,5 м от крайнего ряда деревьев и находящейся на расстоянии 2350 м севернее северной стороны полосы отвода автомобильной дороги ст-ца Архангельская – ст-ца Нововладимировская, 9000 м западнее центра ст-цы Архангельская Архангельского сельского поселения, 5250 м юго-восточнее ст-цы Отрадная Отрадненского сельского поселения, в северном направлении на расстояние 1993 м по восточной стороне лесополосы в 1,5 м от крайнего ряда деревьев до точки 211;

2) от точки 211 в северном направлении на расстояние 4654 м по западной стороне лесополосы в 1,5 м от крайнего ряда деревьев до узловой точки 1*(68).

* Узловые точки границ Архангельского сельского поселения."

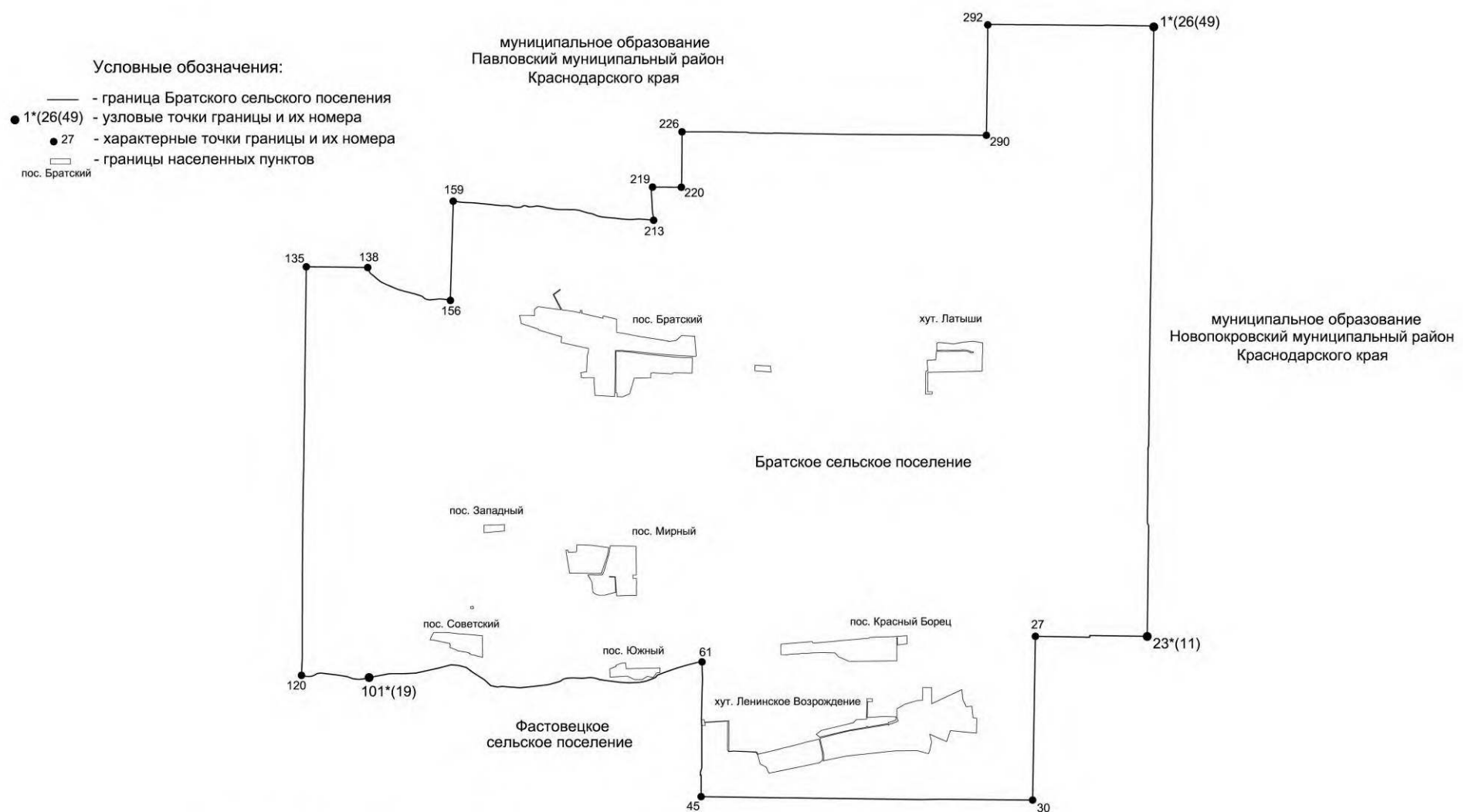
Приложение 9

к Закону Краснодарского края "О внесении изменений в Закон Краснодарского края "Об установлении границ муниципального образования Тихорецкий район, наделении его статусом муниципального района, образовании в его составе муниципальных образований — городского и сельских поселений — и установления их границ"

"Приложение 9

к Закону Краснодарского края "Об установлении границ муниципального образования Тихорецкий муниципальный район Краснодарского края, наделении его статусом муниципального района, образовании в его составе муниципальных образований — городского и сельских поселений — и установления их границ"

КАРТА-СХЕМА
границ муниципального образования
Братское сельское поселение Тихорецкого
муниципального района Краснодарского края



Описание границ смежных территорий:

от точки 1*(26(49)) до точки 23*(11) - земли муниципального образования Новоокровский муниципальный район Краснодарского края
от точки 23*(11) до точки 101*(19) - земли Фастовецкого сельского поселения
от точки 101*(19) до точки 1*(26(49)) - земли муниципального образования Павловский муниципальный район Краснодарского края

Приложение 10
к Закону Краснодарского края
"О внесении изменений в Закон
Краснодарского края
"Об установлении границ
муниципального образования
Тихорецкий район, наделении его
статусом муниципального района,
образовании в его составе
муниципальных образований —
городского и сельских поселений
— и установлении их границ"

"Приложение 10
к Закону Краснодарского края
"Об установлении границ
муниципального образования
Тихорецкий муниципальный
район Краснодарского края,
наделении его статусом
муниципального района,
образовании в его составе
муниципальных образований —
городского и сельских поселений
— и установлении их границ"

Описание границ Братского сельского поселения Тихорецкого муниципального района Краснодарского края

1. Граница Братского сельского поселения Тихорецкого муниципального района Краснодарского края (далее — Братское сельское поселение) по смежеству с муниципальным образованием Новопокровский муниципальный район Краснодарского края (далее — Новопокровский муниципальный район) проходит от узловой точки 1*(26(49), расположенной на стыке границ Новопокровского муниципального района, муниципального образования Тихорецкий муниципальный район Краснодарского края (далее — Тихорецкий муниципальный район), муниципального образования Павловский муниципальный район Краснодарского края (далее — Павловский

муниципальный район) и находящейся на расстоянии 9000 м юго-западнее ст-цы Незамаевская Павловского муниципального района, 18660 м северо-западнее ст-цы Калниболотская Новопокровского муниципального района, 10800 м северо-западнее пос. Братский Тихорецкого муниципального района на пересечении северной стороны лесополосы в 1,5 м от крайнего ряда деревьев, примыкающей с юга, и восточной стороны лесополосы в 1,5 м от крайнего ряда деревьев, примыкающей с запада, в южном направлении на расстояние 11034 м по восточной стороне лесополосы в 1,5 м от крайнего ряда деревьев до узловой точки 23*(11).

2. Граница Братского сельского поселения по смежеству с Фастовецким сельским поселением Тихорецкого муниципального района Краснодарского края (далее — Фастовецкое сельское поселение) проходит:

1) от узловой точки 23*(11), расположенной на стыке границ Новопокровского муниципального района, Братского сельского поселения и Фастовецкого сельского поселения и находящейся на расстоянии 3100 м северо-восточнее хут. Ленинское Возрождение Братского сельского поселения, 7100 м северо-восточнее ст-цы Фастовецкая Фастовецкого сельского поселения, с восточной стороны лесополосы в 1,5 м от крайнего ряда деревьев, примыкающей к границе с севера, и на пересечении полосы отвода полевой дороги, примыкающей к границе с запада, в западном направлении на расстояние 2052 м по южной стороне лесополосы в 1,5 м от крайнего ряда деревьев до точки 27;

2) от точки 27 в южном направлении на расстояние 2960 м по восточной стороне лесополосы в 1,5 м от крайнего ряда до точки 30;

3) от точки 30 в западном направлении на расстояние 5991 м по южной стороне лесополосы в 1,5 м от крайнего ряда деревьев до точки 45;

4) от точки 45 в северном направлении на расстояние 2456 м по восточной стороне лесополосы в 1,5 м от крайнего ряда деревьев до точки 61;

5) от точки 61 в юго-западном направлении на расстояние 6265 м по середине реки Сухонькая до узловой точки 101*(19).

3. Граница Братского сельского поселения по смежеству с Павловским муниципальным районом проходит:

1) от узловой точки 101*(19), расположенной на стыке границ Павловского муниципального района, Фастовецкого сельского поселения и Братского сельского поселения на середине реки Сухонькая и находящейся на расстоянии 3900 м северо-восточнее хут. Криница Фастовецкого сельского поселения, 1220 м юго-западнее пос. Советский Братского сельского поселения, в северо-западном направлении на расстояние 1250 м по середине реки Сухонькая до точки 120;

2) от точки 120 в северном направлении на расстояние 310 м по западному берегу болота, далее в северном направлении на расстояние 50 м, пересекая полосу отвода автомобильной дороги Р-217 "Кавказ" автомобильная дорога М-4 "Дон"— Владикавказ — Грозный — Махачкала — граница с Азербайджанской Республикой (21 км), далее в северном направлении на расстояние 7020 м по восточной стороне лесополосы в 1,5 м от крайнего ряда деревьев до точки 135;

3) от точки 135 в восточном направлении на расстояние 1109 м по южной стороне лесополосы в 1,5 м от крайнего ряда деревьев до точки 138;

4) от точки 138 в юго-восточном направлении на расстояние 1684 м по середине балки Смертина до точки 156;

5) от точки 156 в северном направлении на расстояние 1792 м по восточной стороне лесополосы в 1,5 м от крайнего ряда деревьев до точки 159;

6) от точки 159 в юго-восточном направлении на расстояние 3670 м по середине реки Сосыка до моста через реку, далее в северном направлении на расстояние 70 м по западной стороне моста до точки 213;

7) от точки 213 в северном направлении на расстояние 608 м по восточной стороне лесополосы в 1,5 м от крайнего ряда деревьев до точки 219;

8) от точки 219 в восточном направлении на расстояние 522 м по южной стороне лесополосы в 1,5 м от крайнего ряда деревьев до точки 220;

9) от точки 220 в северном направлении на расстояние 1000 м по

восточной стороне лесополосы в 1,5 м от крайнего ряда деревьев до точки 226;

10) от точки 226 в восточном направлении на расстояние 5501 м по северной стороне лесополосы в 1,5 м от крайнего ряда деревьев до точки 290;

11) от точки 290 в северном направлении на расстояние 1996 м по восточной стороне лесополосы в 1,5 м от крайнего ряда деревьев до точки 292;

12) от точки 292 в восточном направлении на расстояние 2945 м по северной стороне лесополосы в 1,5 м от крайнего ряда деревьев до узловой точки 1*(26(49)).

* Узловые точки границ Братского сельского поселения."

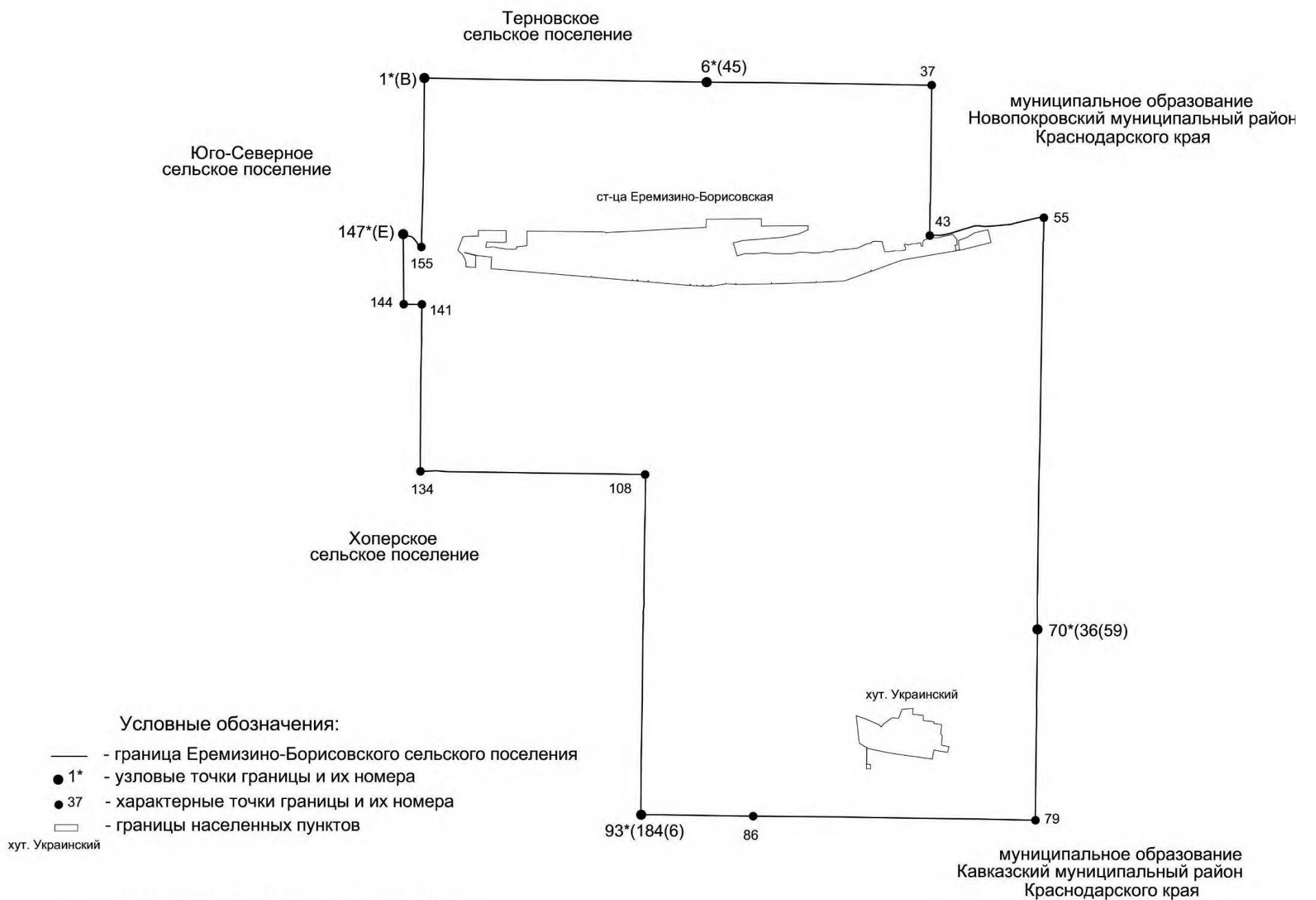
Приложение 11

к Закону Краснодарского края "О внесении изменений в Закон Краснодарского края "Об установлении границ муниципального образования Тихорецкий район, наделении его статусом муниципального района, образовании в его составе муниципальных образований — городского и сельских поселений — и установления их границ"

"Приложение 11

к Закону Краснодарского края "Об установлении границ муниципального образования Тихорецкий муниципальный район Краснодарского края, наделении его статусом муниципального района, образовании в его составе муниципальных образований — городского и сельских поселений — и установления их границ"

КАРТА-СХЕМА
границ муниципального образования
Еремизино - Борисовское сельское поселение Тихорецкого
муниципального района Краснодарского края



Описание границ смежных территорий:

от точки 1*(В) до точки 6*(45) - земли Терновского сельского поселения
от точки 6*(45) до точки 70*(36(59)) - земли муниципального образования Новопокровский муниципальный район Краснодарского края
от точки 70*(36(59)) до точки 93*(184(6)) - земли муниципального образования Кавказский муниципальный район Краснодарского края
от точки 93*(184(6)) до точки 147*(Е) - земли Хоперского сельского поселения
от точки 147*(Е) до точки 1*(В) - земли Юго-Северного сельского поселения

Приложение 12
к Закону Краснодарского края
"О внесении изменений в Закон
Краснодарского края
"Об установлении границ
муниципального образования
Тихорецкий район, наделении его
статусом муниципального района,
образовании в его составе
муниципальных образований —
городского и сельских поселений
— и установлении их границ"

"Приложение 12
к Закону Краснодарского края
"Об установлении границ
муниципального образования
Тихорецкий муниципальный
район Краснодарского края,
наделении его статусом
муниципального района,
образовании в его составе
муниципальных образований —
городского и сельских поселений
— и установлении их границ"

**Описание границ
Еремизино-Борисовского сельского поселения Тихорецкого
муниципального района Краснодарского края**

1. Граница Еремизино-Борисовского сельского поселения Тихорецкого муниципального района Краснодарского края (далее — Еремизино-Борисовское сельское поселение) по смежеству с Терновским сельским поселением Тихорецкого муниципального района Краснодарского края (далее — Терновское сельское поселение) проходит от узловой точки 1*(В), расположенной на стыке границ Юго-Северного сельского поселения Тихорецкого муниципального района Краснодарского края (далее — Юго-Северное сельское поселение), Терновского сельского поселения и Еремизино-Борисовского сельского поселения и находящейся на расстоянии 3550 м северо-западнее ст-цы Еремизино-Борисовская Еремизино-Борисовского сельского

поселения и 2600 м северо-восточнее хут. Привольный Хоперского сельского поселения Тихорецкого муниципального района Краснодарского края (далее — Хоперское сельское поселение), в восточном направлении на расстояние 5012 м по южной стороне лесополосы в 1,5 м от крайнего ряда деревьев до узловой точки 6*(45).

2. Граница Еремизино-Борисовского сельского поселения по смежеству с муниципальным образованием Новопокровский муниципальный район Краснодарского края (далее — Новопокровский муниципальный район) проходит:

1) от узловой точки 6*(45), расположенной на стыке границ муниципального образования Тихорецкий муниципальный район Краснодарского края (далее — Тихорецкий муниципальный район) Новопокровского муниципального района с западной стороны лесополосы в 1,5 м от крайнего ряда деревьев и находящейся на расстоянии 3000 м северо-восточнее ст-цы Еремизино-Борисовская Еремизино-Борисовского сельского поселения, в восточном направлении на расстояние 3994 м по северной стороне полосы отвода полевой дороги до точки 37;

2) от точки 37 в южном направлении на расстояние 2665 м по восточной стороне лесополосы в 1,5 м от крайнего ряда деревьев до середины реки Борисовка до точки 43;

3) от точки 43 ломаной линией в северо-восточном направлении на расстояние 2067 м по середине реки Борисовка, минуя две дамбы, до точки 55;

4) от точки 55 в южном направлении на расстояние 7301 м по восточной стороне лесополосы в 1,5 м от крайнего ряда деревьев до узловой точки 70*(36(59)).

3. Граница Еремизино-Борисовского сельского поселения по смежеству с муниципальным образованием Кавказский муниципальный район Краснодарского края (далее — Кавказский муниципальный район) проходит:

1) от узловой точки 70*(36(59)), расположенной на стыке границ Тихорецкого муниципального района, Новопокровского муниципального

района и Кавказского муниципального района на пересечении восточной стороны лесополосы в 1,5 м от крайнего ряда деревьев, примыкающей с юга, и северной стороны лесополосы в 1,5 м от крайнего ряда деревьев, примыкающей с востока, и находящейся на расстоянии 2300 м юго-западнее хут. Украинский Еремизино-Борисовского сельского поселения, 6000 м юго-восточнее пос. Степной Кавказского муниципального района, 12000 м юго-западнее ст-цы Ильинская Новопокровского муниципального района, в южном направлении на расстояние 3383 м по восточной стороне лесополосы в 1,5 м от крайнего ряда деревьев до точки 79;

2) от точки 79 в западном направлении на расстояние 5009 м по северной стороне лесополосы в 1,5 м от крайнего ряда деревьев до точки 86;

3) от точки 86 в западном направлении на расстояние 1988 м по южной стороне лесополосы в 1,5 м от крайнего ряда деревьев до узловой точки 93*(184(6)).

4. Граница Еремизино-Борисовского сельского поселения по смежеству с Хоперским сельским поселением проходит:

1) от узловой точки 93*(184(6), расположенной на стыке границ Тихорецкого муниципального района и Кавказского муниципального района, на пересечении восточной и южной сторон лесополос в 1,5 м от крайнего ряда деревьев и находящейся на расстоянии 3600 м северо-восточнее хут. Чкалова Хоперского сельского поселения и 3560 м северо-восточнее хут. Ленинский Хоперского сельского поселения, в северном направлении на расстояние 6034 м по восточной стороне лесополосы в 1,5 м от крайнего ряда деревьев пересекая оросительный канал до точки 108;

2) от точки 108 в западном направлении на расстояние 3991 м по северному берегу оросительного канала до точки 134;

3) от точки 134 в северном направлении на расстояние 2960 м по восточной стороне лесополосы в 1,5 м от крайнего ряда деревьев до точки 141;

4) от точки 141 в западном направлении на расстояние 323 м по северной стороне полосы отвода полевой дороги до точки 144;

5) от точки 144 в северном направлении на расстояние 1242 м по восточной стороне лесополосы в 1,5 м от крайнего ряда деревьев, пересекая автомобильную дорогу Подъезд к ст-це Еремизино-Борисовская, до узловой точки 147*(Е).

5. Граница Еремизино-Борисовского сельского поселения по смежеству с Юго-Северным сельским поселением проходит:

1) от узловой точки 147*(Е), расположенной на стыке границ Хоперского сельского поселения, Юго-Северного сельского поселения и Еремизино-Борисовского сельского поселения, на середине реки Борисовка и находящейся на расстоянии 2210 м северо-западнее окраины ст-цы Еремизино-Борисовская, 1280 м восточнее хут. Привольный Хоперского сельского поселения, 630 м севернее автомобильной дороги Подъезд к ст-це Еремизино-Борисовская, в юго-восточном направлении на расстояние 414 м по середине реки Борисовка до точки 155;

2) от точки 155 в северном направлении на расстояние 2999 м по восточной стороне лесополосы в 1,5 м от крайнего ряда деревьев до узловой точки 1*(В).

* Узловые точки границ Еремизино-Борисовского сельского поселения."

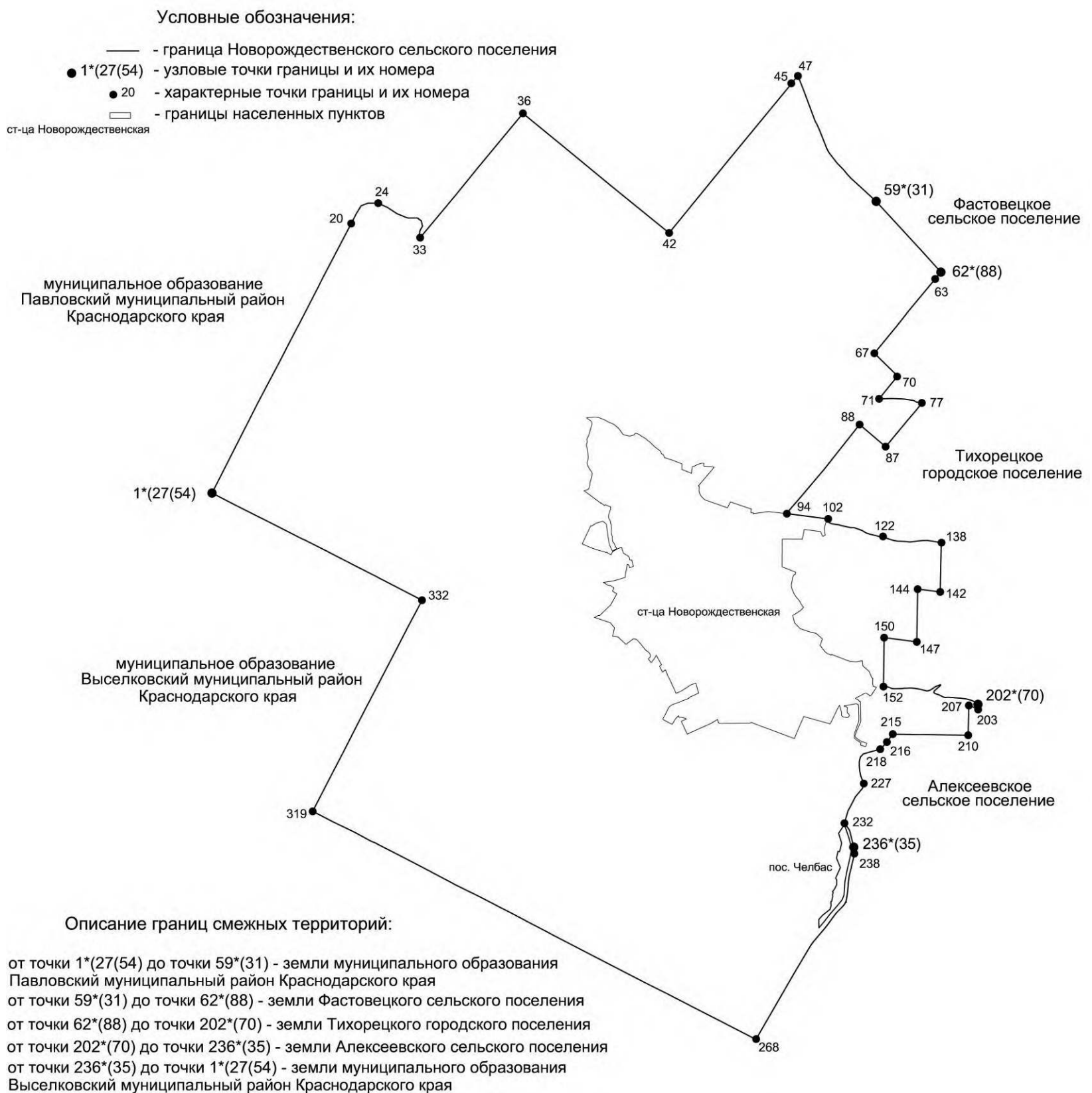
Приложение 13

к Закону Краснодарского края "О внесении изменений в Закон Краснодарского края "Об установлении границ муниципального образования Тихорецкий район, наделении его статусом муниципального района, образовании в его составе муниципальных образований — городского и сельских поселений — и установления их границ"

"Приложение 13

к Закону Краснодарского края "Об установлении границ муниципального образования Тихорецкий муниципальный район Краснодарского края, наделении его статусом муниципального района, образовании в его составе муниципальных образований — городского и сельских поселений — и установления их границ"

КАРТА-СХЕМА
границ муниципального образования
Новорождественское сельское поселение Тихорецкого
муниципального района Краснодарского края



Приложение 14
к Закону Краснодарского края
"О внесении изменений в Закон
Краснодарского края
"Об установлении границ
муниципального образования
Тихорецкий район, наделении его
статусом муниципального района,
образовании в его составе
муниципальных образований —
городского и сельских поселений
— и установлении их границ"

"Приложение 14
к Закону Краснодарского края
"Об установлении границ
муниципального образования
Тихорецкий муниципальный
район Краснодарского края,
наделении его статусом
муниципального района,
образовании в его составе
муниципальных образований —
городского и сельских поселений
— и установлении их границ"

Описание границ Новорождественского сельского поселения Тихорецкого муниципального района Краснодарского края

1. Граница Новорождественского сельского поселения Тихорецкого муниципального района Краснодарского края (далее — Новорождественское сельское поселение) по смежеству с муниципальным образованием Павловский муниципальный район Краснодарского края (далее — Павловский муниципальный район) проходит:

1) от узловой точки 1*(27(54), расположенной на стыке границ Павловского муниципального района, муниципального образования Тихорецкий муниципальный район Краснодарского края (далее — Тихорецкий муниципальный район) и муниципального образования Выселковский муниципальный район Краснодарского края (далее — Выселковский

муниципальный район) на пересечении южной стороны лесополосы в 1,5 м от крайнего ряда деревьев, примыкающей с севера, и северной стороны полосы отвода полевой дороги, примыкающей с юга, западной стороны полосы отвода полевой дороги, примыкающей с востока, и восточной стороны лесополосы в 1,5 м от крайнего ряда деревьев, примыкающей с запада, и находящейся на расстоянии 8850 м западнее ст-цы Новорождественская Тихорецкого муниципального района, 12500 м восточнее ст-цы Ирклиевская Выселковского муниципального района, 10000 м южнее ст-цы Старолеушковская Павловского муниципального района, в северо-восточном направлении на расстояние 6430 м по восточной стороне лесополосы в 1,5 м от крайнего ряда деревьев до точки 20;

2) от точки 20 в северо-восточном направлении на расстояние 350 м, пересекая болото, в юго-восточном направлении на расстояние 220 м до правого берега реки Челбас до точки 24 (середина реки Челбас);

3) от точки 24 в юго-восточном направлении на расстояние 1390 м по середине реки Челбас до точки 33;

4) от точки 33 в северо-восточном направлении на расстояние 3420 м по восточной стороне лесополосы в 1,5 м от крайнего ряда деревьев до точки 36;

5) от точки 36 в юго-восточном направлении на расстояние 4000 м по северной стороне лесополосы в 1,5 м от крайнего ряда деревьев до точки 42;

6) от точки 42 в северо-восточном направлении на расстояние 4100 м по восточной стороне лесополосы в 1,5 м от крайнего ряда деревьев до точки 45;

7) от точки 45 в северо-восточном на расстояние 210 м, пересекая полосу отвода Северо-Кавказской железной дороги — филиала открытого акционерного общества "Российские железные дороги" направления г. Ростов-на-Дону — г. Тихорецк (1507 км), до точки 47;

8) от точки 47 в юго-восточном направлении на расстояние 3200 м по восточной стороне полосы отвода Северо-Кавказской железной дороги — филиала открытого акционерного общества "Российские железные дороги" направления г. Ростов-на-Дону — г. Тихорецк до узловой точки 59*(31).

2. Граница Новорождественского сельского поселения по смежеству с Фастовецким сельским поселением Тихорецкого муниципального района Краснодарского края (далее — Фастовецкое сельское поселение) проходит от узловой точки 59*(31), расположенной на стыке границ Павловского муниципального района, Новорождественского сельского поселения и Фастовецкого сельского поселения и находящейся на пересечении полосы отвода полевой дороги, примыкающей с севера, и полосы отвода полевой дороги, примыкающей с востока, и находящейся на расстоянии 4350 м северо-восточнее хут. Тихонький Фастовецкого сельского поселения, 9350 м юго-западнее центра ст-цы Новорождественская Тихорецкого муниципальный района, в юго-восточном направлении на расстояние 2032 м по северо-восточной стороне полосы отвода Северо-Кавказской железной дороги — филиала открытого акционерного общества "Российские железные дороги" до узловой точки 62*(88).

3. Граница Новорождественского сельского поселения по смежеству с Тихорецким городским поселением Тихорецкого муниципального района Краснодарского края (далее — Тихорецкое городское поселение) проходит:

1) от узловой точки 62*(88), расположенной на стыке границ Тихорецкого городского поселения, Новорождественского сельского поселения и Фастовецкого сельского поселения на северной стороне полосы отвода Северо-Кавказской железной дороги — филиала открытого акционерного общества "Российские железные дороги", в юго-западном направлении на расстояние 200 м, пересекая полосу отвода Северо-Кавказской железной дороги — филиала открытого акционерного общества "Российские железные дороги" (1512 км), до точки 63;

2) от точки 63 в юго-западном направлении на расстояние 2020 м по юго-восточной стороне лесополосы в 1,5 м от крайнего ряда деревьев до точки 67;

3) от точки 67 в юго-восточном направлении на расстояние 687 м по юго-западной стороне полосы отвода полевой дороги до точки 70;

4) от точки 70 в юго-западном направлении на расстояние 620 м по юго-

восточной стороне полосы отвода полевой дороги до точки 71;

5) от точки 71 в северо-восточном и юго-восточном направлении на расстояние 920 м по северо-западной и северо-восточной стороне балки без названия до точки 77;

6) от точки 77 в юго-западном направлении на расстояние 1208 м по северо-западной стороне полосы отвода полевой дороги до точки 87;

7) от точки 87 в северо-западном направлении на расстояние 720 м по северо-восточной стороне лесополосы в 1,5 м от крайнего ряда деревьев до точки 88;

8) от точки 88 в юго-западном направлении на расстояние 2439 м по юго-восточной стороне лесополосы в 1,5 м от крайнего ряда деревьев до точки 94;

9) от точки 94 в юго-восточном и южном направлениях на расстояние 880 м по северо-восточной стороне асфальтированной дороги до точки 102;

10) от точки 102 в юго-восточном направлении на расстояние 1310 м по северо-восточному берегу балки Вонючая до точки 122;

11) от точки 122 в юго-восточном направлении на расстояние 1270 м по северной стороне балки Вонючая до точки 138;

12) от точки 138 в южном направлении на расстояние 1046 м по восточной стороне лесополосы в 1,5 м от крайнего ряда деревьев, далее на расстояние 28 м, пересекая полосу отвода автомобильной дороги ст-ца Журавская — г. Тихорецк (64 км + 750 м), до точки 142;

13) от точки 142 в северо-западном направлении на расстояние 485 м по юго-западной стороне полосы отвода автомобильной дороги ст-ца Журавская — г. Тихорецк до точки 144;

14) от точки 144 в южном направлении на расстояние 1117 м по восточной стороне лесополосы в 1,5 м от крайнего ряда деревьев до точки 147;

15) от точки 147 в северо-западном направлении на расстояние 697 м по юго-западной стороне полосы отвода полевой дороги до точки 150;

16) от точки 150 в южном направлении на расстояние 1039 м по восточной стороне лесополосы в 1,5 м от крайнего ряда деревьев до точки 152;

17) от точки 152 ломаной линией в юго-восточном направлении на расстояние 2478 м по северо-восточной стороне балки Козлова до узловой точки 202*(70).

4. Граница Новорождественского сельского поселения по смежеству с Алексеевским сельским поселением Тихорецкого муниципального района Краснодарского края (далее — Алексеевское сельское поселение) проходит:

1) от узловой точки 202*(70), расположенной на стыке границ Новорождественского сельского поселения, Тихорецкого городского поселения и Алексеевского сельского поселения на северной стороне балки Козлова и находящейся на расстоянии 2460 м южнее пос. Каменный Тихорецкого городского поселения, в юго-восточном направлении на расстояние 111 м, пересекая балку Козлова до точки 203;

2) от точки 203 в северо-западном направлении на расстояние 218 м по юго-западной стороне балки Козлова до точки 207;

3) от точки 207 в южном направлении на расстояние 632 м по восточной стороне лесополосы в 1,5 м от крайнего ряда деревьев до точки 210;

4) от точки 210 в западном направлении на расстояние 1602 м по южной стороне лесополосы в 1,5 м от крайнего ряда деревьев до точки 215;

5) от точки 215 в юго-западном направлении на расстояние 209 м по юго-восточной стороне полосы отвода полевой дороги до точки 216;

6) от точки 216 в юго-западном направлении на расстояние 207 м по северо-западной стороне болота до правого берега реки Челбас до точки 218;

7) от точки 218 в юго-западном, юго-восточном направлениях на расстояние 1044 м по середине реки Челбас до дамбы до точки 227;

8) от точки 227 в юго-западном направлении на расстояние 947 м по середине балки Бузинка до пересечения с полосой отвода автомобильной дороги ст-ца Журавская – г. Тихорецк (53 км + 440 м) до точки 232;

9) от точки 232 в юго-восточном направлении на расстояние 552 м по северо-восточной стороне полосы отвода автомобильной дороги ст-ца Журавская – г. Тихорецк до узловой точки 236*(35).

5. Граница Новорождественского сельского поселения по смежеству с Выселковским муниципальным районом проходит:

1) от узловой точки 236*(35), расположенной на стыке границ Тихорецкого муниципального района и Выселковского муниципального района, на пересечении восточной стороны полосы отвода автомобильной дороги ст-ца Журавская – г. Тихорецк (53 км + 200 м) и западной стороны полосы отвода Северо-Кавказской железной дороги и находящейся на расстоянии 230 м северо-восточнее пос. Челбас Новорождественского сельского поселения и 2720 м юго-восточнее ст-цы Новорождественская Новорождественского сельского поселения, в юго-восточном направлении на расстояние 139 м по юго-западной стороне полосы отвода Северо-Кавказской железной дороги — филиала открытого акционерного общества "Российские железные дороги" до точки 238;

2) от точки 238 в юго-западном направлении на расстояние 4578 м по северо-западной стороне полосы отвода Северо-Кавказской железной дороги — филиала открытого акционерного общества "Российские железные дороги" до точки 268;

3) от точки 268 в северо-западном направлении на расстояние 100 м, пересекая полосу отвода автомобильной дороги ст-ца Журавская – г. Тихорецк (47 км + 932 м) и полосу отвода Северо-Кавказской железной дороги — филиала открытого акционерного общества "Российские железные дороги", далее на расстояние 10580 м по северо-восточной стороне лесополосы в 1,5 м от крайнего ряда до точки 319;

4) от точки 319 в северо-восточном направлении на расстояние 5042 м по юго-восточной стороне лесополосы в 1,5 м от крайнего ряда деревьев до точки 332;

5) от точки 332 в северо-западном направлении на расстояние 5001 м по северо-восточной стороне лесополосы в 1,5 м от крайнего ряда деревьев до узловой точки 1*(27(54)).

* Узловые точки границ Новорождественского сельского поселения."

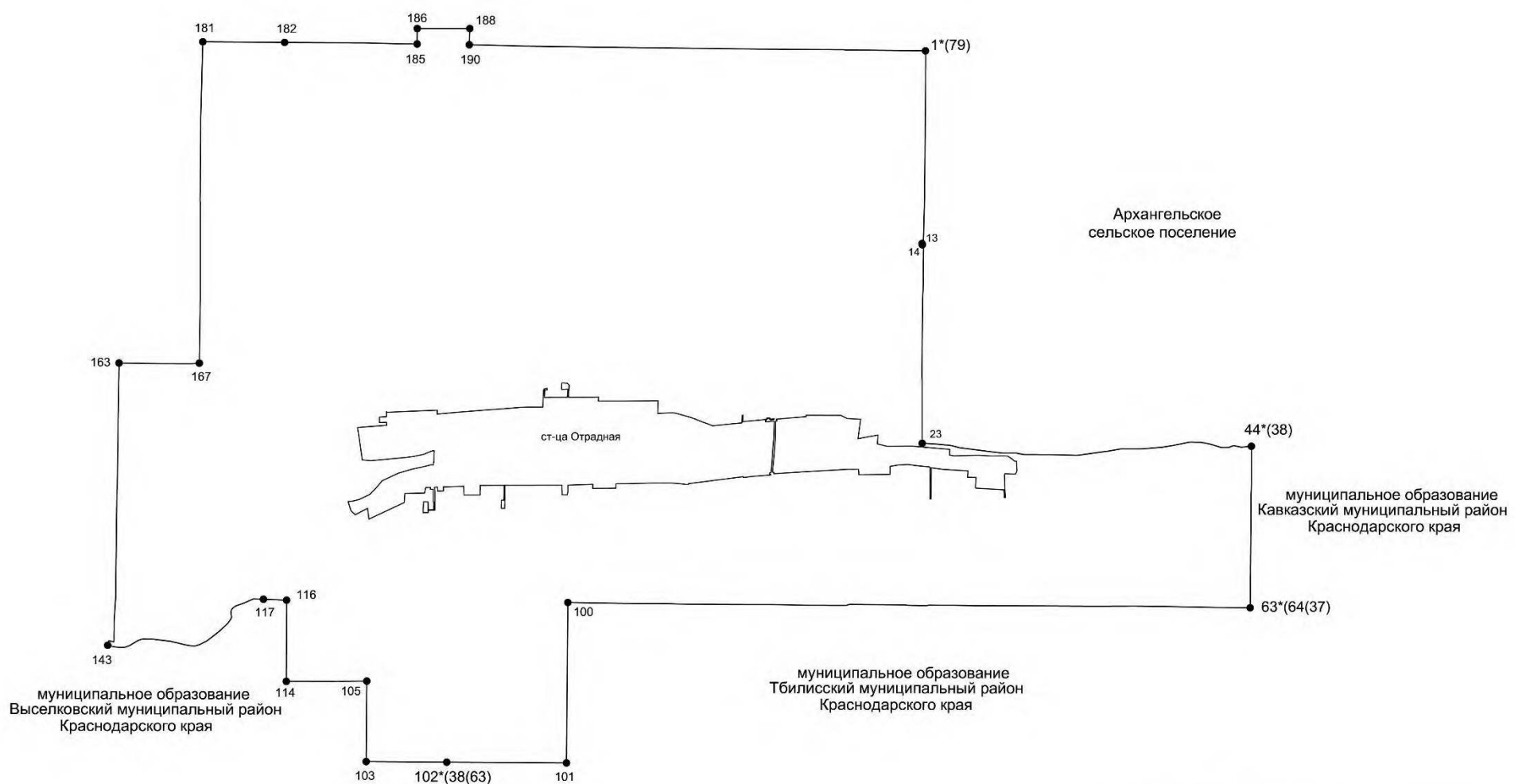
Приложение 15

к Закону Краснодарского края "О внесении изменений в Закон Краснодарского края "Об установлении границ муниципального образования Тихорецкий район, наделении его статусом муниципального района, образовании в его составе муниципальных образований — городского и сельских поселений — и установления их границ"

"Приложение 15

к Закону Краснодарского края "Об установлении границ муниципального образования Тихорецкий муниципальный район Краснодарского края, наделении его статусом муниципального района, образовании в его составе муниципальных образований — городского и сельских поселений — и установления их границ"

КАРТА-СХЕМА границ муниципального образования Отраденское сельское поселение Тихорецкого муниципального района Краснодарского края



Описание границ смежных территорий:

от точки 1*(79) до точки 44*(38)- земли Архангельского сельского поселения
от точки 44*(38) до точки 63*(64(37)) - земли муниципального образования Кавказский муниципальный район Краснодарского края
от точки 63*(64(37)) до точки 102*(38(63)) - земли муниципального образования Тбилисский муниципальный район Краснодарского края
от точки 102*(38(63)) до точки 1*(79) - земли муниципального образования Выселковский муниципальный район Краснодарского края

Приложение 16
к Закону Краснодарского края
"О внесении изменений в Закон
Краснодарского края
"Об установлении границ
муниципального образования
Тихорецкий район, наделении его
статусом муниципального района,
образовании в его составе
муниципальных образований —
городского и сельских поселений
— и установлении их границ"

"Приложение 16
к Закону Краснодарского края
"Об установлении границ
муниципального образования
Тихорецкий муниципальный
район Краснодарского края,
наделении его статусом
муниципального района,
образовании в его составе
муниципальных образований —
городского и сельских поселений
— и установлении их границ"

**Описание границ
Отраденского сельского поселения Тихорецкого
муниципального района Краснодарского края**

1. Граница Отраденского сельского поселения Тихорецкого муниципального района Краснодарского края (далее — Отраденское сельское поселение) по смежеству с Архангельским сельским поселением Тихорецкого муниципального района Краснодарского края (далее — Архангельское сельское поселение) проходит:

1) от узловой точки 1*(79), расположенной на стыке границ муниципального образования Выселковский муниципальный район Краснодарского края (далее — Выселковский муниципальный район) и Архангельского сельского поселения с восточной стороны лесополосы в 1,5 м от крайнего ряда деревьев и находящейся на расстоянии 2350 м севернее

северной стороны полосы отвода автомобильной дороги ст-ца Архангельская — ст-ца Нововладимировская, 9000 м западнее центра ст-цы Архангельская Архангельского сельского поселения, 5250 м юго-восточнее ст-цы Отрадная Отрадненского сельского поселения, далее в южном направлении на расстояние 2410 м по восточной стороне лесополосы в 1,5 м от крайнего ряда деревьев до точки 13;

2) от точки 13 в южном направлении на расстояние 34 м, пересекая полосу отвода автомобильной дороги ст-ца Архангельская — ст-ца Нововладимировская (13 км + 306 м), до точки 14;

3) от точки 14 в южном направлении на расстояние 1679 м по восточной стороне лесополосы в 1,5 м от крайнего ряда деревьев, далее в южном направлении на расстояние 798 м между двух лесополос в 1,5 м от крайнего ряда деревьев до точки 23;

4) от точки 23, находящейся на середине реки Тарапанка, в восточном направлении на расстояние 3846 м по середине реки Тарапанка, минуя три дамбы, далее на расстояние 294 м по южной стороне лесополосы в 1,5 м от крайнего ряда деревьев до узловой точки 44*(38).

2. Граница Отрадненского сельского поселения по смежеству с муниципальным образованием Кавказский муниципальный район Краснодарского края (далее — Кавказский муниципальный район) проходит:

1) от узловой точки 44*(38), расположенной на стыке границ Кавказского муниципального района, Отрадненского сельского поселения и Архангельского сельского поселения, на южной стороне лесополосы в 1,5 м от крайнего ряда деревьев, на пересечении с восточной стороной полевой дороги и находящейся на расстоянии 2990 м северо-восточнее ст-цы Отрадная Отрадненского сельского поселения и 6200 м юго-западнее ст-цы Архангельская Архангельского сельского поселения, в южном направлении на расстояние 2014 м по восточной стороне лесополосы в 1,5 м от крайнего ряда деревьев до узловой точки 63*(64(37)).

3. Граница Отрадненского сельского поселения по смежеству с

муниципальным образованием Тбилисский муниципальный район Краснодарского края (далее — Тбилисский муниципальный район) проходит:

1) от узловой точки 63*(64(37), расположенной на стыке границ муниципального образования Тихорецкий муниципальный район Краснодарского края (далее — Тихорецкий муниципальный район), Тбилисского муниципального района, Кавказского муниципального района, на пересечении восточной стороны лесополосы в 1,5 м от крайнего ряда деревьев, примыкающей с запада, и восточной стороны лесополосы в 1,5 м от крайнего ряда деревьев, примыкающей с севера, и находящейся на расстоянии 3200 м северо-западнее ст-цы Отрадная Тихорецкого муниципального района, 4800 м северо-восточнее ст-цы Новобекешевская Тбилисского муниципального района, 5500 м северо-западнее центра пос. Расцвет Кавказского муниципального района, в западном направлении на расстояние 8503 м по северной стороне лесополосы в 1,5 м от крайнего ряда деревьев до точки 100;

2) от точки 100 в южном направлении на расстояние 1998 м по восточной стороне лесополосы в 1,5 м от крайнего ряда деревьев до точки 101;

3) от точки 101 в западном направлении на расстояние 1490 м по южной стороне лесополосы в 1,5 м от крайнего ряда деревьев до узловой точки 102*(38(63)).

4. Граница Отраденского сельского поселения по смежеству с Выселковским муниципальным районом проходит:

1) от узловой точки 102*(38(63), расположенной на стыке границ Тихорецкого муниципального района, Тбилисского муниципального района и Выселковского муниципального района, на пересечении южной стороны лесополосы в 1,5 м от крайнего ряда деревьев, примыкающей с севера, восточной стороны полосы отвода полевой дороги, примыкающей с юга, и северной стороны полосы отвода полевой дороги и находящейся на расстоянии 3450 м южнее ст-цы Отрадная Тихорецкого муниципального района, 3600 м юго-западнее ст-цы Новогражданская Выселковского муниципального района и 3150 м юго-восточнее хут. Ивановка Тбилисского муниципального района, в

западном направлении на расстояние 1006 м по южной стороне полосы отвода полевой дороги, далее по южной стороне лесополосы в 1,5 м от крайнего ряда деревьев до точки 103;

2) от точки 103 в северном направлении на расстояние 1002 м по западной стороне лесополосы в 1,5 м от крайнего ряда деревьев до точки 105;

3) от точки 105 в западном направлении на расстояние 1002 м по южной стороне полосы отвода полевой дороги до точки 114;

4) от точки 114 в северном направлении на расстояние 1012 м по западной стороне лесополосы в 1,5 м от крайнего ряда деревьев до точки 116;

5) от точки 116 в западном направлении на расстояние 290 м по южной стороне полосы отвода полевой дороги до точки 117;

6) от точки 117 на расстояние 2242 м в западном направлении от левого берега реки Тарапанка до середины реки Тарапанка, далее в юго-западном направлении по середине реки Тарапанка до точки 143;

7) от точки 143 в северо-восточном направлении, затем в северном направлении на расстояние 3594 м по правой стороне дамбы, далее по левой стороне полевой дороги, затем по восточной стороне лесополосы в 1,5 м от крайнего ряда деревьев до точки 163;

8) от точки 163 в восточном направлении на расстояние 1000 м по южной стороне лесополосы в 1,5 м от крайнего ряда деревьев до точки 167;

9) от точки 167 в северном направлении на расстояние 4006 м по восточной стороне лесополосы в 1,5 м от крайнего ряда деревьев до точки 181;

10) от точки 181 в восточном направлении на расстояние 1019 м по южной стороне лесополосы в 1,5 м от крайнего ряда деревьев до точки 182;

11) от точки 182 в восточном направлении на расстояние 1651 м по южной стороне лесополосы в 1,5 м от крайнего ряда деревьев до точки 185;

12) от точки 185 в северном направлении на расстояние 193 м по западной стороне полосы отвода полевой дороги до точки 186;

13) от точки 186 в восточном направлении на расстояние 656 м по южной стороне полосы отвода полевой дороги до точки 188;

14) от точки 188 в южном направлении на расстояние 203 м по западной стороне лесополосы в 1,5 м от крайнего ряда деревьев до точки 190;

15) от точки 190 в восточном направлении на расстояние 5682 м по южной полосе отвода полевой дороги до точки 1*(79).

* Узловые точки границ Отрадненского сельского поселения."

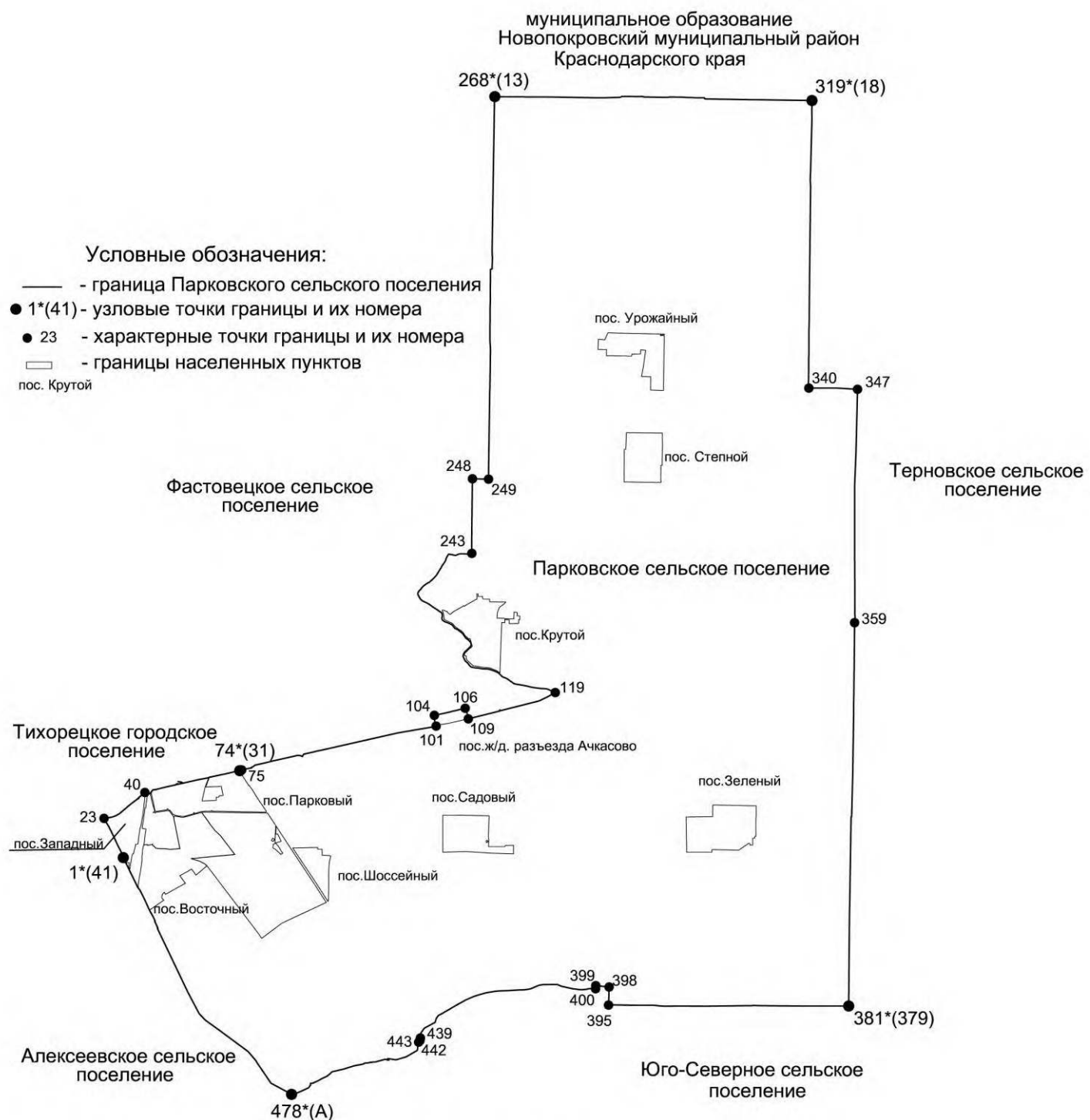
Приложение 17

к Закону Краснодарского края "О внесении изменений в Закон Краснодарского края "Об установлении границ муниципального образования Тихорецкий район, наделении его статусом муниципального района, образовании в его составе муниципальных образований — городского и сельских поселений — и установления их границ"

"Приложение 17

к Закону Краснодарского края "Об установлении границ муниципального образования Тихорецкий муниципальный район Краснодарского края, наделении его статусом муниципального района, образовании в его составе муниципальных образований — городского и сельских поселений — и установления их границ"

КАРТА-СХЕМА
границ муниципального образования
Парковское сельское поселение Тихорецкого
муниципального района Краснодарского края



Описание границ смежных территорий:

от точки 1*(41) до точки 74*(31) - земли Тихорецкого городского поселения
от точки 74*(31) до точки 268*(13) - земли Фастовецкого сельского поселения
от точки 268*(13) до точки 319*(18) - земли муниципального образования Новопокровский муниципальный район Краснодарского края
от точки 319*(18) до точки 381*(379) - земли Терновского сельского поселения
от точки 381*(379) до точки 478*(A) - земли Юго-Северного сельского поселения
от точки 478*(A) до точки 1*(41) - земли Алексеевского сельского поселения

Приложение 18
к Закону Краснодарского края
"О внесении изменений в Закон
Краснодарского края
"Об установлении границ
муниципального образования
Тихорецкий район, наделении его
статусом муниципального района,
образовании в его составе
муниципальных образований —
городского и сельских поселений
— и установлении их границ"

"Приложение 18
к Закону Краснодарского края
"Об установлении границ
муниципального образования
Тихорецкий муниципальный
район Краснодарского края,
наделении его статусом
муниципального района,
образовании в его составе
муниципальных образований —
городского и сельских поселений
— и установлении их границ"

**Описание границ
Парковского сельского поселения Тихорецкого
муниципального района Краснодарского края**

1. Граница Парковского сельского поселения Тихорецкого муниципального района Краснодарского края (далее — Парковское сельское поселение) по смежеству с Тихорецким городским поселением Тихорецкого муниципального района Краснодарского края (далее — Тихорецкое городское поселение) проходит:

1) от узловой точки 1*(41), расположенной на стыке границ Тихорецкого городского поселения и Парковского сельского поселения с восточной стороны полосы отвода Северо-Кавказской железной дороги — филиала открытого акционерного общества "Российские железные дороги" и находящейся на расстоянии 275 м от места ее соединения с полосой отвода Северо-Кавказской

железной дороги — филиала открытого акционерного общества "Российские железные дороги" (направление на г. Сальск), далее в северо-западном направлении на расстояние 948 м по северо-восточной стороне полосы отвода Северо-Кавказской железной дороги — филиала открытого акционерного общества "Российские железные дороги" до точки 23;

2) от точки 23 в северо-восточном направлении на расстояние 1044 м по юго-восточной стороне полосы отвода автомобильной дороги г. Тихорецк ул. Профильная до точки 40;

3) от точки 40 в северо-восточном направлении на расстояние 2305 м по юго-восточной стороне полосы Северо-Кавказской железной дороги — филиала открытого акционерного общества "Российские железные дороги" до узловой точки 74*(31).

2. Граница Парковского сельского поселения по смежеству с Фастовецким сельским поселением Тихорецкого муниципального района Краснодарского края (далее — Фастовецкое сельское поселение) проходит:

1) от узловой точки 74*(31), расположенной на стыке границ Фастовецкого сельского поселения, Парковского сельского поселения и Тихорецкого городского поселения, и находящейся на пересечении западной стороны полосы отвода автомобильной дороги Р-217 "Кавказ" автомобильная дорога М-4 "Дон"— Владикавказ — Грозный — Махачкала — граница с Азербайджанской Республикой (39 км + 500 м) и южной стороны полосы отвода Северо-Кавказской железной дороги — филиала открытого акционерного общества "Российские железные дороги" (532 км), на расстоянии 5850 м юго-восточнее ст-цы Фастовецкая Фастовецкого сельского поселения и 1000 м северо-восточнее центра пос. Парковый Парковского сельского поселения, в северо-восточном направлении на расстояние 41 м, пересекая полосу отвода автомобильной дороги Р-217 "Кавказ" автомобильная дорога М-4 "Дон"— Владикавказ — Грозный — Махачкала — граница с Азербайджанской Республикой (39 км + 500 м), до точки 75;

2) от точки 75 в северо-восточном направлении на расстояние 4210 м по

юго-восточной стороне полосы отвода Северо-Кавказской железной дороги — филиала открытого акционерного общества "Российские железные дороги" до точки 101;

3) от точки 101 в северо-западном направлении на расстояние 230 м, пересекая полосу отвода Северо-Кавказской железной дороги — филиала открытого акционерного общества "Российские железные дороги" (526 км), до точки 104;

4) от точки 104 в северо-восточном направлении на расстояние 660 м по северо-западной стороне полосы отвода Северо-Кавказской железной дороги — филиала открытого акционерного общества "Российские железные дороги" до точки 106;

5) от точки 106 в юго-восточном направлении на расстояние 230 м, пересекая полосу отвода Северо-Кавказской железной дороги — филиала открытого акционерного общества "Российские железные дороги", до точки 109;

6) от точки 109 в северо-восточном направлении на расстояние 1931 м по юго-восточной стороне полосы отвода Северо-Кавказской железной дороги — филиала открытого акционерного общества "Российские железные дороги" до точки 119;

7) от точки 119, находящейся на расстоянии 4050 м северо-западнее пос. Зеленый Парковского сельского поселения и 1600 м юго-восточнее пос. Крутой Парковского сельского поселения, попеременно в северо-западном, северо-восточном направлениях на расстояние 5650 м по середине балки Крутенькая до точки 243;

8) от точки 243 в северном направлении на расстояние 1560 м по восточной стороне лесополосы в 1,5 м от крайнего ряда деревьев, по западной стороне полосы отвода полевой дороги до точки 248;

9) от точки 248 в восточном направлении на расстояние 335 м по южной стороне лесополосы в 1,5 м от крайнего ряда деревьев до точки 249;

10) от точки 249 в северном направлении на расстояние 8030 м по

западной стороне лесополосы в 1,5 м от крайнего ряда деревьев до узловой точки 268*(13).

3. Граница Парковского сельского поселения по смежеству с муниципальным образованием Новопокровский муниципальный район Краснодарского края (далее — Новопокровский муниципальный район) проходит от узловой точки 268*(13), расположенной на стыке границ Новопокровского муниципального района, Фастовецкого сельского поселения и Парковского сельского поселения и находящейся на расстоянии 5700 м северо-восточнее ст-цы Фастовецкая Фастовецкого сельского поселения, 5500 м северо-западнее пос. Урожайный Парковского сельского поселения, на стыке лесополос, примыкающих к границе с юга и востока, в 1,5 м от крайнего ряда деревьев, в восточном направлении на расстояние 6661 м по северной стороне дороги в 1,5 м от крайнего ряда деревьев и южной стороне полосы отвода полевой дороги до узловой точки 319*(18).

4. Граница Парковского сельского поселения по смежеству с Терновским поселением Тихорецкого муниципального района Краснодарского края (далее — Терновское сельское поселение) проходит:

1) от узловой точки 319*(18), расположенной на стыке границ Новопокровского муниципального района, Парковского сельского поселения и Терновского сельского поселения и находящейся на расстоянии 3250 м северо-западнее ст-цы Новоромановская Терновского сельского поселения и 5700 м восточнее пос. Урожайный Парковского сельского поселения, в южном направлении на расстояние 6011 м по восточной стороне лесополосы в 1,5 м от крайнего ряда деревьев, пересекая балку Грузская и балку без названия, до точки 340;

2) от точки 340 в восточном направлении на расстояние 1030 м по южной стороне лесополосы в 1,5 м от крайнего ряда деревьев до точки 347;

3) от точки 347 в южном направлении на расстояние 4890 м по восточной стороне лесополосы в 1,5 м от крайнего ряда деревьев, пересекая полосу отвода Северо-Кавказской железной дороги — филиала открытого акционерного

общества "Российские железные дороги" (518 км), до точки 359;

4) от точки 359 в южном направлении на расстояние 8024 м по восточной стороне лесополосы в 1,5 м от крайнего ряда деревьев до узловой точки 381*(379).

5. Граница Парковского сельского поселения по смежеству с Юго-Северным сельским поселением Тихорецкого муниципального района Краснодарского края (далее — Юго-Северное сельское поселение) проходит:

1) от узловой точки 381*(379), расположенной на стыке границ Парковского сельского поселения, Терновского сельского поселения и Юго-Северного сельского поселения и находящейся на расстоянии 5800 м северо-восточнее ст-цы Юго-Северная Юго-Северного сельского поселения, в западном направлении на расстояние 5020 м по южной стороне лесополосы в 1,5 м от крайнего ряда деревьев до точки 395;

2) от точки 395 в северном направлении на расстояние 380 м по западной стороне полосы отвода полевой дороги до точки 398;

3) от точки 398 в северо-западном направлении на расстояние 277 м по юго-западной стороне полевой дороги в 1,5 м от крайнего ряда деревьев до точки 399;

4) от точки 399 в южном направлении на расстояние 63 м по западной стороне полосы отвода полевой дороги до точки 400;

5) от точки 400 в юго-западном направлении на расстояние 4086 м по северо-западной стороне реки Атаманка до точки 439;

6) от точки 439 в юго-западном направлении на расстояние 57 м по северо-западной стороне реки Атаманка до точки 442;

7) от точки 442 в юго-западном направлении на расстояние 43 м, пересекая полосу отвода автомобильной дороги Р-217 "Кавказ" автомобильная дорога М-4 "Дон"— Владикавказ — Грозный — Махачкала — граница с Азербайджанской Республикой (45 км + 650 м), до точки 443;

8) от точки 443 в юго-западном направлении на расстояние 3110 м по северо-западной стороне реки Атаманка до узловой точки 478*(А).

6. Граница Парковского сельского поселения по смежеству с Алексеевским сельским поселением Тихорецкого муниципального района Краснодарского края (далее — Алексеевское сельское поселение) проходит от узловой точки 478*(А), расположенной на стыке границ Парковского сельского поселения, Юго-Северного сельского поселения и Алексеевского сельского поселения с северо-восточной стороны полосы отвода Северо-Кавказской железной дороги — филиала открытого акционерного общества "Российские железные дороги" и находящейся на расстоянии 2750 м северо-восточнее центра ст-цы Алексеевская Алексеевского сельского поселения и 5650 м юго-восточнее центра пос. Парковый Парковского сельского поселения, в северо-западном направлении по северо-восточной стороне полосы отвода Северо-Кавказской железной дороги — филиала открытого акционерного общества "Российские железные дороги" на расстояние 6256 м до узловой точки 1*(41).

* Узловые точки границ Парковского сельского поселения."

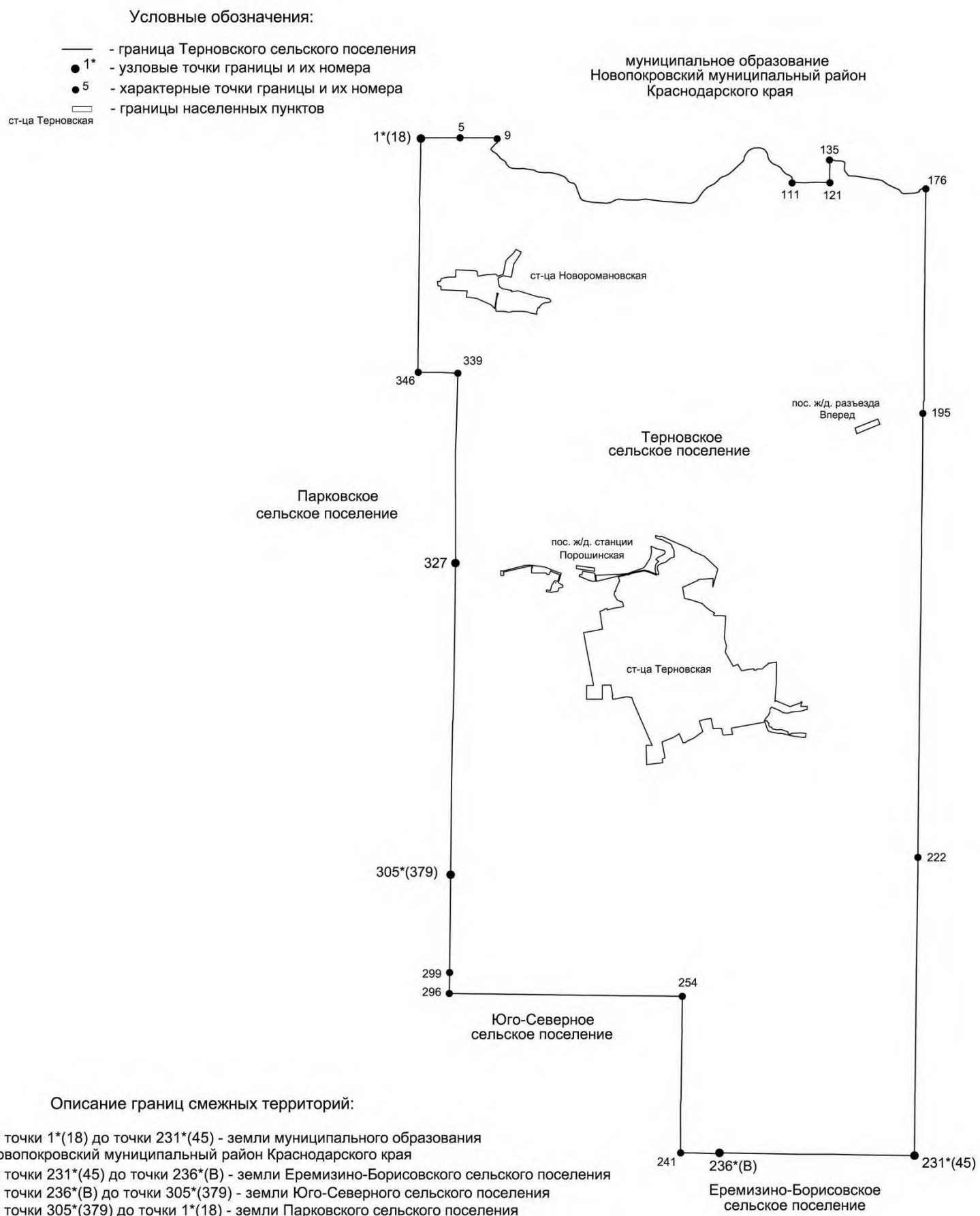
Приложение 19

к Закону Краснодарского края "О внесении изменений в Закон Краснодарского края "Об установлении границ муниципального образования Тихорецкий район, наделении его статусом муниципального района, образовании в его составе муниципальных образований — городского и сельских поселений — и установления их границ"

"Приложение 19

к Закону Краснодарского края "Об установлении границ муниципального образования Тихорецкий муниципальный район Краснодарского края, наделении его статусом муниципального района, образовании в его составе муниципальных образований — городского и сельских поселений — и установления их границ"

КАРТА-СХЕМА
границ муниципального образования
Терновское сельское поселение Тихорецкого
муниципального района Краснодарского края



Приложение 20
к Закону Краснодарского края
"О внесении изменений в Закон
Краснодарского края
"Об установлении границ
муниципального образования
Тихорецкий район, наделении его
статусом муниципального района,
образовании в его составе
муниципальных образований —
городского и сельских поселений
— и установлении их границ"

"Приложение 20
к Закону Краснодарского края
"Об установлении границ
муниципального образования
Тихорецкий муниципальный
район Краснодарского края,
наделении его статусом
муниципального района,
образовании в его составе
муниципальных образований —
городского и сельских поселений
— и установлении их границ"

Описание границ Терновского сельского поселения Тихорецкого муниципального района Краснодарского края

1. Граница Терновского сельского поселения Тихорецкого муниципального района Краснодарского края (далее — Терновское сельское поселение) по смежеству с муниципальным образованием Новопокровский муниципальный район Краснодарского края (далее — Новопокровский муниципальный район) проходит:

1) от узловой точки 1*(18), расположенной на стыке границ Новопокровского муниципального района, Терновского сельского поселения и Парковского сельского поселения Тихорецкого муниципального района Краснодарского края (далее — Парковское сельское поселение) и находящейся

на расстоянии 1880 м северо-западнее ст-цы Новоромановская Терновского сельского поселения и 5700 м восточнее пос. Урожайный Парковского сельского поселения, далее в восточном направлении на расстояние 1018 м по южной стороне полосы отвода полевой дороги до точки 5;

2) от точки 5 в восточном направлении на расстояние 960 м по южной стороне лесополосы в 1,5 м крайнего ряда деревьев до точки 9;

3) от точки 9 в юго-восточном направлении на расстояние 2980 м по середине балки Грузская, в северо-восточном направлении на расстоянии 6808 м по середине реки Терновка до платины, минуя три моста до точки 111 (пересечение с балкой Васькина);

4) от точки 111 в восточном направлении на расстояние 977 м по северной стороне полосы отвода полевой дороги до точки 121 (пересечение с западной стороной лесополосы в 1,5 м от крайнего ряда деревьев, примыкающей с юга);

5) от точки 121 в северном направлении на расстояние 588 м по западной стороне полосы отвода полевой дороги до точки 135;

6) от точки 135 в юго-восточном направлении на расстояние 3122 м по южному берегу реки Терновка до точки 176;

7) от точки 176 в южном направлении на расстояние 5781 м по восточной стороне лесополосы в 1,5 м от крайнего ряда деревьев до точки 195;

8) от точки 195 в южном, направлении на расстояние 300 м пересекая полосу отвода Северо-Кавказской железной дороги — филиала открытого акционерного общества "Российские железные дороги" направления г. Краснодар – г. Сальск (км 504 + 246) на расстоянии 50 м, пересекая полосу отвода автомобильной дороги г. Тихорецк — с. Белая Глина — граница Ростовской области (км 55 + 088), на расстоянии 11416 м по восточной стороне лесополосы в 1,5 м от крайнего ряда деревьев до точки 222;

9) от точки 222 в южном направлении на расстояние 7669 м, пересекая реку Терновка, по восточной стороне лесополосы в 1,5 м от крайнего ряда деревьев, пересекая оросительный канал и реку Кривуша до узловой точки

231*(45).

2. Граница Терновского сельского поселения по смежеству с Еремизино-Борисовским сельским поселением Тихорецкого муниципального района Краснодарского края (далее — Еремизино-Борисовское сельское поселение) проходит от узловой точки 231*(45), расположенной на стыке границ муниципального образования Тихорецкий муниципальный район Краснодарского края (далее — Тихорецкий муниципальный район) и Новопокровского муниципального района с западной стороны лесополосы в 1,5 м от крайнего ряда деревьев и находящейся на расстоянии 3000 м северо-восточней ст-цы Еремизино-Борисовская Еремизино-Борисовского сельского поселения, в западном направлении на расстояние 5012 м по южной стороне лесополосы в 1,5 м от крайнего ряда деревьев до узловой точки 236*(В).

3. Граница Терновского сельского поселения по смежеству с Юго-Северным сельским поселением Тихорецкого муниципального района Краснодарского края (далее — Юго-Северное сельское поселение) проходит:

1) от узловой точки 236*(В), расположенной на стыке границ Терновского сельского поселения, Еремизино-Борисовского сельского поселения и Юго-Северного сельского поселения и находящейся на расстоянии 3550 м северо-западнее ст-цы Еремизино-Борисовская Еремизино-Борисовского сельского поселения и 2600 м северо-восточнее хут. Привольный Хоперского сельского поселения Тихорецкого муниципального района Краснодарского края, в западном направлении на расстояние 1004 м по южной стороне лесополосы в 1,5 м от крайнего ряда деревьев до точки 241;

2) от точки 241 в северном направлении на расстояние 4032 м по восточной стороне лесополосы в 1,5 м от крайнего ряда деревьев, в том числе пересекая реку Кривуша, до точки 254;

3) от точки 254 в западном направлении на расстояние 5986 м по северному берегу оросительного канала до точки 296;

4) от точки 296 в северном направлении на расстояние 536 м, пересекая балку, и далее по восточной стороне лесополосы в 1,5 м от крайнего ряда

деревьев до северного берега оросительного канала до точки 299;

5) от точки 299 в северном направлении на расстояние 2516 м по восточной стороне лесополосы в 1,5 м от крайнего ряда деревьев до узловой точки 305*(379).

4. Граница Терновского сельского поселения по смежеству с Парковским сельским поселением проходит:

1) от узловой точки 305*(379), расположенной на стыке границ Терновского сельского поселения, Юго-Северного сельского поселения и Парковского сельского поселения и находящейся на расстоянии 5800 м северо-восточнее ст-цы Юго-Северная и 5000 м восточнее пос. Полевой Юго-Северного сельского поселения, в северном направлении на расстояние 8024 м по восточной стороне лесополосы в 1,5 м от крайнего ряда деревьев до точки 327;

2) от точки 327 в северном направлении на расстояние 4890 м по восточной стороне лесополосы в 1,5 м от крайнего ряда деревьев, пересекая полосу отвода Северо-Кавказской железной дороги — филиала открытого акционерного общества "Российские железные дороги" (518 км), до точки 339;

3) от точки 339 в западном направлении на расстояние 1030 м по южной стороне лесополосы в 1,5 м от крайнего ряда деревьев до точки 346;

4) от точки 346 в северном направлении на расстояние 6011 м по восточной стороне лесополосы в 1,5 м от крайнего ряда деревьев, пересекая балку Грузская и балку без названия, до узловой точки 1*(18).

* Узловые точки границ Терновского сельского поселения."

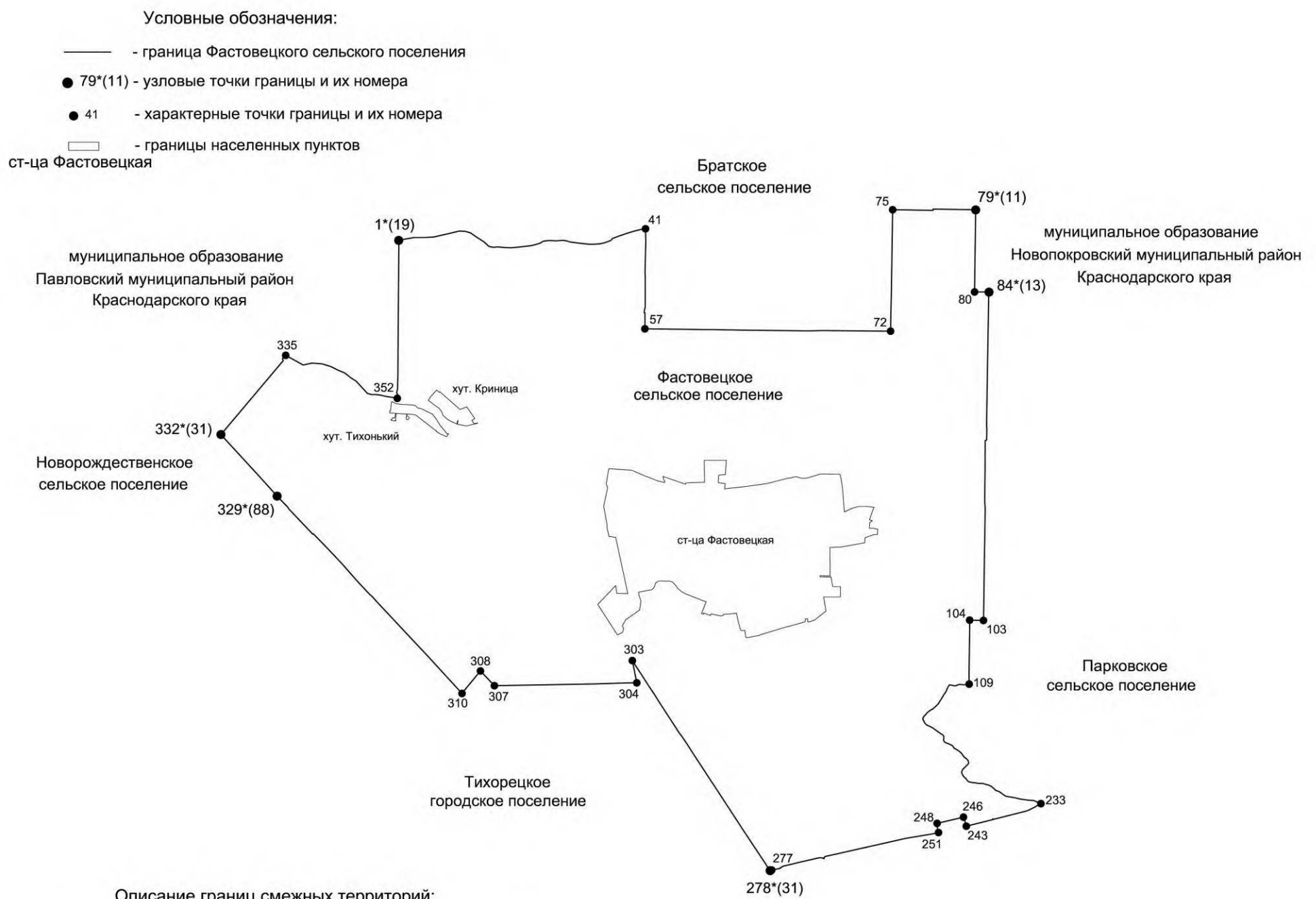
Приложение 21

к Закону Краснодарского края "О внесении изменений в Закон Краснодарского края "Об установлении границ муниципального образования Тихорецкий район, наделении его статусом муниципального района, образовании в его составе муниципальных образований — городского и сельских поселений — и установления их границ"

"Приложение 21

к Закону Краснодарского края "Об установлении границ муниципального образования Тихорецкий муниципальный район Краснодарского края, наделении его статусом муниципального района, образовании в его составе муниципальных образований — городского и сельских поселений — и установления их границ"

КАРТА-СХЕМА границ муниципального образования Фастовецкое сельское поселение Тихорецкого муниципального района Краснодарского края



от точки 1*(19) до точки 79*(11) - земли Братского сельского поселения

от точки 79*(11) до точки 84*(13) - земли муниципального образования Новопокровский муниципальный район Краснодарского края

от точки 84*(13) до точки 278*(31) - земли Парковского сельского поселения

от точки 278*(31) до точки 329*(88) - земли Тихорецкого городского поселения

от точки 329*(88) до точки 332*(31) - земли Новорождественского сельского поселения

от точки 332*(31) до точки 1*(19) - земли муниципального образования Павловский муниципальный район Краснодарского края

Приложение 22
к Закону Краснодарского края
"О внесении изменений в Закон
Краснодарского края
"Об установлении границ
муниципального образования
Тихорецкий район, наделении
его статусом муниципального
района, образовании в его
составе муниципальных
образований — городского и
сельских поселений — и
установлении их границ"

"Приложение 22
к Закону Краснодарского края
"Об установлении границ
муниципального образования
Тихорецкий муниципальный
район Краснодарского края,
наделении его статусом
муниципального района,
образовании в его составе
муниципальных образований —
городского и сельских
поселений — и установлении их
границ"

Описание границ Фастовецкого сельского поселения Тихорецкого муниципального района Краснодарского края

1. Граница Фастовецкого сельского поселения Тихорецкого муниципального района Краснодарского края (далее — Фастовецкое сельское поселение) по смежеству с Братским сельским поселением Тихорецкого муниципального района Краснодарского края (далее — Братское сельское поселение) проходит:

1) от узловой точки 1*(19), расположенной на стыке границ муниципального образования Павловский муниципальный район Краснодарского края (далее — Павловский муниципальный район), Фастовецкого сельского поселения и Братского сельского поселения на

середине реки Сухонькая и находящейся на расстоянии 3900 м северо-восточнее хут. Криница Фастовецкого сельского поселения, 1220 м юго-западнее пос. Советский Братского сельского поселения в северо-восточном направлении на расстояние 6265 м по середине реки Сухонькая до точки 41;

2) от точки 41 в южном направлении на расстояние 2456 м по восточной стороне лесополосы в 1,5 м от крайнего ряда деревьев до точки 57;

3) от точки 57 в восточном направлении на расстояние 5991 м по южной стороне лесополосы в 1,5 м от крайнего ряда деревьев до точки 72;

4) от точки 72 в северном направлении на расстояние 2960 м по восточной стороне лесополосы в 1,5 м от крайнего ряда деревьев до точки 75;

5) от точки 75 в восточном направлении на расстояние 2052 м по южной стороне лесополосы в 1,5 м от крайнего ряда деревьев до узловой точки 79*(11).

2. Граница Фастовецкого сельского поселения по смежеству с муниципальным образованием Новопокровский муниципальный район Краснодарского края (далее — Новопокровский муниципальный район) проходит:

1) от узловой точки 79*(11), расположенной на стыке границ Новопокровского муниципального района, Братского сельского поселения и Фастовецкого сельского поселения и находящейся на расстоянии 3100 м северо-восточнее хут. Ленинское Возрождение Братского сельского поселения, 7100 м северо-восточнее ст-цы Фастовецкая Фастовецкого сельского поселения, с восточной стороны лесополосы в 1,5 м от крайнего ряда деревьев, примыкающей к границе с севера, и на пересечении полосы отвода полевой дороги, в южном направлении на расстояние 2000 м по восточной стороне лесополосы в 1,5 м от крайнего ряда деревьев до точки 80;

2) от точки 80 в восточном направлении на расстояние 370 м по северной стороне полосы отвода полевой дороги до узловой точки 84*(13).

3. Граница Фастовецкого сельского поселения по смежеству с Парковским сельским поселением Тихорецкого муниципального района

Краснодарского края (далее — Парковское сельское поселение) проходит:

1) от узловой точки 84*(13), расположенной на стыке границ Новопокровского муниципального района, Фастовецкого сельского поселения и Парковского сельского поселения и находящейся на расстоянии 5700 м северо-восточнее ст-цы Фастовецкая Фастовецкого сельского поселения, 5500 м северо-западнее пос. Урожайный Парковского сельского поселения, на стыке лесополос, примыкающих к границе с юга и востока, в 1,5 м от крайнего ряда деревьев, в южном направлении на расстояние 8030 м по западной стороне лесополосы в 1,5 м от крайнего ряда деревьев до точки 103;

2) от точки 103 в западном направлении на расстояние 335 м по южной стороне лесополосы в 1,5 м от крайнего ряда деревьев до точки 104;

3) от точки 104 в южном направлении на расстояние 1560 м по восточной стороне лесополосы в 1,5 м от крайнего ряда деревьев, по западной стороне полосы отвода полевой дороги до точки 109;

4) от точки 109 попеременно в юго-западном, юго-восточном направлениях на расстояние 5650 м по середине балки Крутенькая до точки 233;

5) от точки 233 в юго-западном направлении на расстояние 1931 м по юго-восточной стороне полосы отвода Северо-Кавказской железной дороги — филиала открытого акционерного общества "Российские железные дороги" до точки 243;

6) от точки 243 в северо-западном направлении на расстояние 230 м, пересекая полосу отвода Северо-Кавказской железной дороги — филиала открытого акционерного общества "Российские железные дороги", до точки 246;

7) от точки 246 в юго-западном направлении на расстояние 660 м по северо-западной стороне полосы отвода Северо-Кавказской железной дороги — филиала открытого акционерного общества "Российские железные дороги" до точки 248;

8) от точки 248 в юго-восточном направлении на расстояние 230 м,

пересекая полосу отвода Северо-Кавказской железной дороги — филиала открытого акционерного общества "Российские железные дороги" (526 км), до точки 251;

9) от точки 251 в юго-западном направлении на расстояние 4210 м по юго-восточной стороне полосы отвода Северо-Кавказской железной дороги — филиала открытого акционерного общества "Российские железные дороги" до точки 277;

10) от точки 277 в юго-западном направлении на расстояние 41 м, пересекая полосу отвода федеральной автомобильной дороги Р-217 "Кавказ" автомобильная дорога М-4 "Дон"— Владикавказ — Грозный — Махачкала — граница с Азербайджанской Республикой (39 км + 500 м), до узловой точки 278*(31).

4. Граница Фастовецкого сельского поселения по смежеству с Тихорецким городским поселением Тихорецкого муниципального района Краснодарского края (далее — Тихорецкое городское поселение) проходит:

1) от узловой точки 278*(31), расположенной на стыке границ Парковского сельского поселения, Фастовецкого сельского поселения и Тихорецкого городского поселения и находящейся на пересечении западной стороны полосы отвода автомобильной дороги Р-217 "Кавказ" автомобильная дорога М-4 "Дон"— Владикавказ — Грозный — Махачкала — граница с Азербайджанской Республикой (39 км + 500 м) и южной стороны полосы отвода Северо-Кавказской железной дороги — филиала открытого акционерного общества "Российские железные дороги" (532 км), на расстоянии 5850 м юго-восточнее ст-цы Фастовецкая Фастовецкого сельского поселения и 1000 м северо-восточнее центра пос. Парковый Парковского сельского поселения, в северо-западном направлении на расстояние 6120 м по юго-западной стороне полосы отвода автомобильной дороги Р-217 "Кавказ" автомобильная дорога М-4 "Дон"— Владикавказ — Грозный — Махачкала — граница с Азербайджанской Республикой до точки 303;

2) от точки 303 в юго-восточном направлении на расстояние 550 м по

северо-восточной стороне лесополосы в 1,5 м от крайнего ряда деревьев до точки 304;

3) от точки 304 в западном направлении на расстояние 3469 м по южной стороне полосы отвода полевой дороги до точки 307;

4) от точки 307 в северо-западном направлении на расстояние 495 м по юго-западной стороне полосы отвода полевой дороги до точки 308;

5) от точки 308 в юго-западном направлении на расстояние 710 м по юго-восточной стороне полосы отвода полевой дороги до точки 310;

6) от точки 310 в северо-западном направлении на расстояние 6605 м по северо-восточной стороне полосы отвода Северо-Кавказской железной дороги — филиала открытого акционерного общества "Российские железные дороги" до узловой точки 329*(88).

5. Граница Фастовецкого сельского поселения по смежеству с Новорождественским сельским поселением Тихорецкого муниципального района Краснодарского края (далее — Новорождественское сельское поселение) проходит:

1) от узловой точки 329*(88), расположенной на стыке границ Новорождественского сельского поселения, Тихорецкого городского поселения и Фастовецкого сельского поселения на северной стороне полосы отвода Северо-Кавказской железной дороги — филиала открытого акционерного общества "Российские железные дороги", в северо-западном направлении на расстояние 2032 м по северо-восточной стороне полосы отвода Северо-Кавказской железной дороги — филиала открытого акционерного общества "Российские железные дороги" до узловой точки 332*(31).

6. Граница Фастовецкого сельского поселения по смежеству с Павловским муниципальным районом проходит:

1) от узловой точки 332*(31), расположенной на стыке Павловского муниципального района, Новорождественского сельского поселения и Фастовецкого сельского поселения и находящейся на пересечении северо-восточной полосы отвода полевой дороги и южной стороны полосы отвода

полевой дороги, на расстоянии 4350 м северо-восточнее хут. Тихонький Фастовецкого сельского поселения, 9350 м юго-западнее центра ст-цы Новорождественская Новорождественского сельского поселения, в северо-восточном направлении на расстояние 2520 м по восточной стороне лесополосы в 1,5 м от крайнего ряда деревьев до точки 335;

2) от точки 335 в юго-восточном направлении на расстояние 3040 м по середине реки Тихонькая до точки 352;

3) от точки 352 в северном направлении на расстояние 2370 м по восточной стороне лесополосы в 1,5 м от крайнего ряда деревьев, далее в северном направлении на расстояние 50 м, пересекая полосу отвода автомобильной дороги Р-217 "Кавказ" автомобильная дорога М-4 "Дон"— Владикавказ — Грозный — Махачкала — граница с Азербайджанской Республикой (22 км+500 м), далее в северном направлении на расстояние 1440 м по восточной стороне лесополосы в 1,5 м от крайнего ряда деревьев до узловой точки 1*(19).

* Узловые точки границ Фастовецкого сельского поселения."

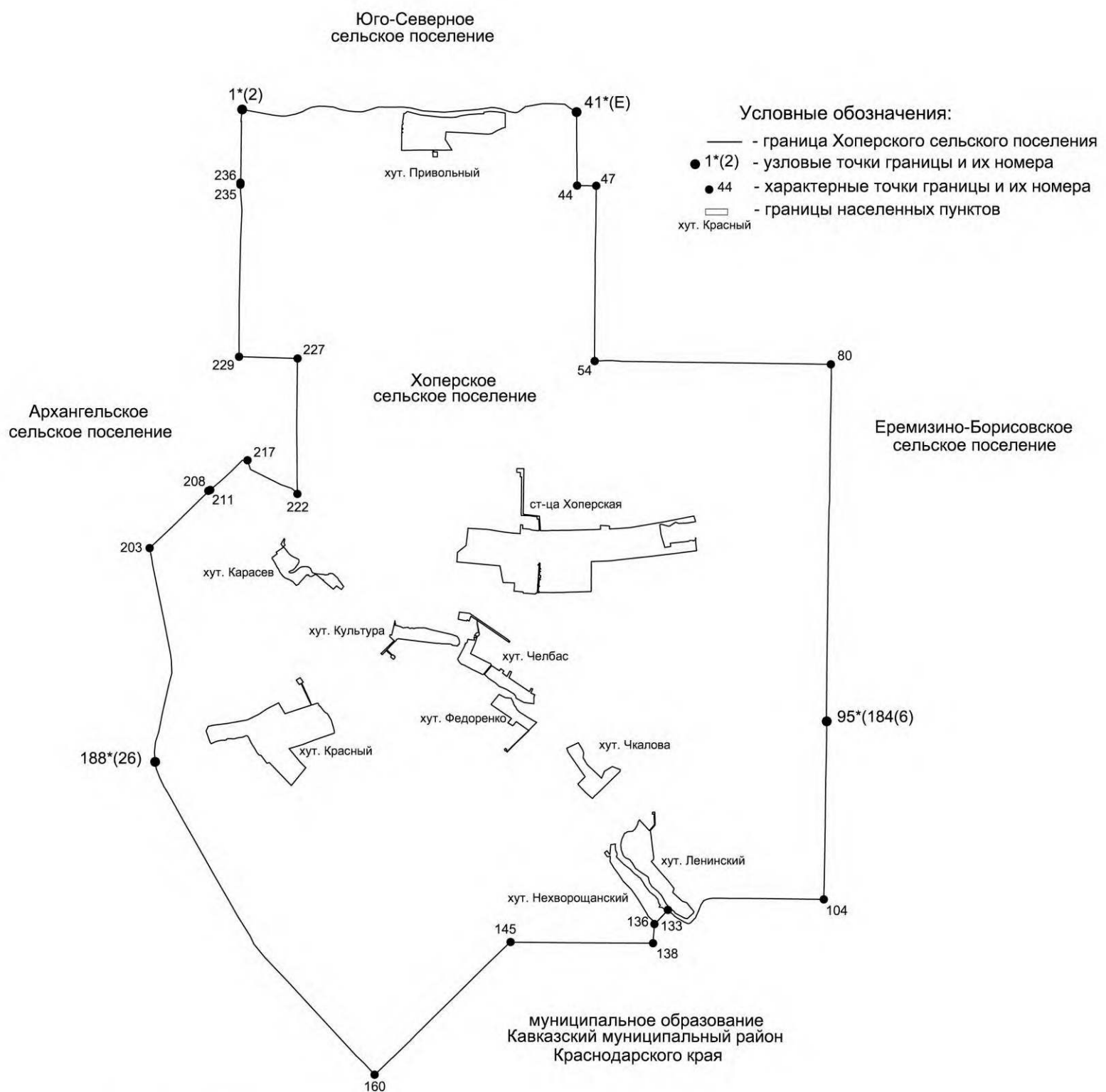
Приложение 23

к Закону Краснодарского края "О внесении изменений в Закон Краснодарского края "Об установлении границ муниципального образования Тихорецкий район, наделении его статусом муниципального района, образовании в его составе муниципальных образований — городского и сельских поселений — и установления их границ"

"Приложение 23

к Закону Краснодарского края "Об установлении границ муниципального образования Тихорецкий муниципальный район Краснодарского края, наделении его статусом муниципального района, образовании в его составе муниципальных образований — городского и сельских поселений — и установления их границ"

КАРТА-СХЕМА
границ муниципального образования
Хоперское сельское поселение Тихорецкого
муниципального района Краснодарского края



Описание границ смежных территорий:

от точки 1*(2) до точки 41*(E) - земли Юго-Северного сельского поселения
от точки 41*(E) до точки 95*(184(6)) - земли Еремизино-Борисовского сельского поселения
от точки 95*(184(6)) до точки 188*(26) - земли муниципального образования Кавказский муниципальный район Краснодарского края
от точки 188*(26) до точки 1*(2) - земли Архангельского сельского поселения

Приложение 24
к Закону Краснодарского края
"О внесении изменений в Закон
Краснодарского края
"Об установлении границ
муниципального образования
Тихорецкий район, наделении его
статусом муниципального района,
образовании в его составе
муниципальных образований —
городского и сельских поселений
— и установлении их границ"

"Приложение 24
к Закону Краснодарского края
"Об установлении границ
муниципального образования
Тихорецкий муниципальный
район Краснодарского края,
наделении его статусом
муниципального района,
образовании в его составе
муниципальных образований —
городского и сельских поселений
— и установлении их границ"

**Описание границ
Хоперского сельского поселения Тихорецкого
муниципального района Краснодарского края**

1. Граница Хоперского сельского поселения Тихорецкого муниципального района Краснодарского края (далее — Хоперское сельское поселение) по смежеству с Юго-Северным сельским поселением Тихорецкого муниципального района Краснодарского края (далее — Юго-Северное сельское поселение) проходит от узловой точки 1*(2), расположенной на стыке границ Архангельского сельского поселения Тихорецкого муниципального района Краснодарского края (далее — Архангельское сельское поселение), Юго-Северного сельского поселения и Хоперского сельского поселения, на середине дамбы через реку Борисовка и находящейся на расстоянии 1220 м юго-восточнее хут. Казаче-Борисовский Юго-Северного сельского поселения, в

восточном направлении на расстояние 5808 м по середине реки Борисовка до узловой точки 41*(Е).

2. Граница Хоперского сельского поселения по смежеству с Еремизино-Борисовским сельским поселением Тихорецкого муниципального района Краснодарского края (далее — Еремизино-Борисовское сельское поселение) проходит:

1) от узловой точки 41*(Е), расположенной на стыке границ Еремизино-Борисовского сельского поселения, Хоперского сельского поселения и Юго-Северного сельского поселения на середине реки Борисовка и находящейся на расстоянии 2210 м северо-западнее ст-цы Еремизино-Борисовская Еремизино-Борисовского сельского поселения, 1280 м восточнее хут. Привольный Хоперского сельского поселения, 630 м севернее полосы отвода автомобильной дороги Подъезд к ст-це Еремизино-Борисовская, в южном направлении на расстояние 1242 м по восточной стороне лесополосы в 1,5 м от крайнего ряда деревьев, пересекая автомобильную дорогу Подъезд к ст-це Еремизино-Борисовская, до точки 44;

2) от точки 44 в восточном направлении на расстояние 323 м по северной стороне полосы отвода полевой дороги до точки 47;

3) от точки 47 в южном направлении на расстояние 2960 м по восточной стороне лесополосы в 1,5 м от крайнего ряда деревьев до точки 54;

4) от точки 54 в восточном направлении на расстояние 3991 м по северному берегу оросительного канала до точки 80;

5) от точки 80 в южном направлении на расстояние 6034 м, далее пересекая оросительный канал по восточной стороне лесополосы в 1,5 м от крайнего ряда деревьев до узловой точки 95*(184(6)).

3. Граница Хоперского сельского поселения по смежеству с муниципальным образованием Кавказский муниципальный район Краснодарского края (далее — Кавказский муниципальный район) проходит:

1) от узловой точки 95*(184(6)) расположенной на стыке границ Еремизино-Борисовского сельского поселения, Хоперского сельского

поселения и Кавказского муниципального района находящейся на расстоянии 4753 м юго-западнее хутора Украинский Еремизино-Борисовского сельского поселения, 3819 м северо-восточнее хутора Ленинский Хоперского сельского поселения, 5515 м севернее хутора Красная Звезда Кавказского муниципального района в южном направлении на расстояние 3010 м по восточной стороне лесополосы в 1,5 м от крайнего ряда до точки 104;

2) от точки 104 в западном направлении на расстояние 1817 м по южной стороне лесополосы в 1,5 м от крайнего ряда деревьев, далее в юго-западном направлении на расстояние 1117 м по середине реки Челбас до точки 133;

3) от точки 133 в юго-западном направлении на расстояние 330 м по юго-восточной стороне лесополосы в 1,5 м от крайнего ряда деревьев, до точки 136;

4) от точки 136 в юго-западном направлении на расстояние 325 м по западной стороне полевой дороги до точки 138;

5) от точки 138 в западном направлении на расстояние 2344 м по южной стороне лесополосы в 1,5 м от крайнего ряда деревьев, далее в западном направлении на расстояние 55 м, пересекая полосу отвода автомобильной дороги Р-217 "Кавказ" автомобильная дорога М-4 "Дон"— Владикавказ — Грозный — Махачкала — граница с Азербайджанской Республикой (73 км + 500 м), до точки 145;

6) от точки 145 в юго-западном направлении на расстояние 3233 м по юго-восточной стороне лесополосы в 1,5 м от крайнего ряда деревьев до точки 160;

7) от точки 160 в северо-западном направлении на расстояние 6517 м по восточной стороне полосы отвода Северо-Кавказской железной дороги — филиала открытого акционерного общества "Российские железные дороги" направления станция Кавказская — станция Тихорецкая до узловой точки 188*(26).

4. Граница Хоперского сельского поселения по смежеству с Архангельским сельским поселением проходит:

1) от узловой точки 188*(26), расположенной на стыке границ

муниципального образования Тихорецкий муниципальный район Краснодарского края и Кавказского муниципального района с восточной стороны полосы отвода Северо-Кавказской железной дороги — филиала открытого акционерного общества "Российские железные дороги" и находящейся на расстоянии 1000 м юго-западнее хут. Красный Хоперского сельского поселения, в северо-восточном, северо-западном направлениях на расстояние 3681 м по восточной стороне полосы отвода Северо-Кавказской железной дороги — филиала открытого акционерного общества "Российские железные дороги" до точки 203;

2) от точки 203 в северо-восточном направлении на расстояние 1442 м по юго-восточной стороне лесополосы в 1,5 м от крайнего ряда деревьев до точки 208;

3) от точки 208 в северо-восточном направлении на расстояние 90 м, пересекая полосу отвода автомобильной дороги Р-217 "Кавказ" автомобильная дорога М-4 "Дон"— Владикавказ — Грозный — Махачкала — граница с Азербайджанской Республикой (64 км + 180 м), до точки 211;

4) от точки 211 в северо-восточном направлении на расстояние 739 м по северо-западной стороне лесополосы в 1,5 м от крайнего ряда деревьев до точки 217;

5) от точки 217 в юго-восточном направлении на расстояние 1067 м по середине реки Челбас до точки 222;

6) от точки 222 в северном направлении на расстояние 2289 м по восточной стороне лесополосы в 1,5 м от крайнего ряда деревьев до точки 227;

7) от точки 227 в западном направлении на расстояние 988 м по южной стороне лесополосы в 1,5 м от крайнего ряда деревьев до точки 229;

8) от точки 229 в северном направлении на расстояние 2907 м по восточной стороне лесополосы в 1,5 м от крайнего ряда деревьев до точки 235;

9) от точки 235 в северном направлении на расстояние 36 м, пересекая полосу отвода автомобильной дороги Подъезд к ст-це Еремизино-Борисовская (3 км + 870 м), до точки 236;

10) от точки 236 в северо-восточном направлении на расстояние 1251 м по восточной стороне лесополосы в 1,5 м от крайнего ряда деревьев до узловой точки 1*(2).

* Узловые точки границ Хоперского сельского поселения."

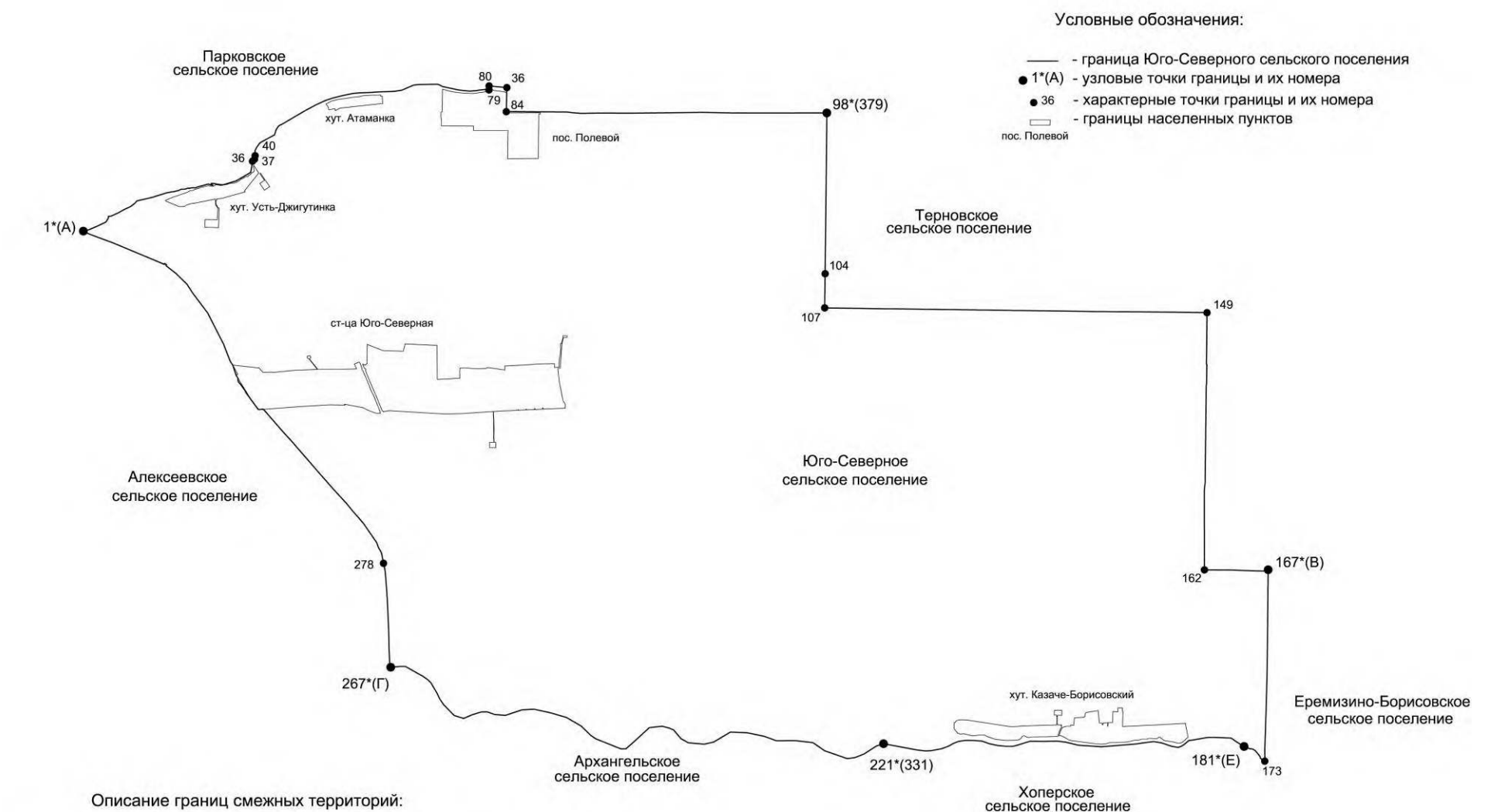
Приложение 25

к Закону Краснодарского края "О внесении изменений в Закон Краснодарского края "Об установлении границ муниципального образования Тихорецкий район, наделении его статусом муниципального района, образовании в его составе муниципальных образований — городского и сельских поселений — и установления их границ"

"Приложение 25

к Закону Краснодарского края "Об установлении границ муниципального образования Тихорецкий муниципальный район Краснодарского края, наделении его статусом муниципального района, образовании в его составе муниципальных образований — городского и сельских поселений — и установления их границ"

КАРТА-СХЕМА
границ муниципального образования
Юго-Северное сельское поселение Тихорецкого
муниципального района Краснодарского края



Описание границ смежных территорий:

от точки 1*(А) до точки 98*(379) - земли Парковского сельского поселения
от точки 98*(379) до точки 167*(В) - земли Терновского сельского поселения
от точки 167*(В) до точки 181*(Е) - земли Еремизино-Борисовского сельского поселения
от точки 181*(Е) до точки 221*(331) - земли Хоперского сельского поселения
от точки 221*(331) до точки 267*(Г) - земли Архангельского сельского поселения
от точки 267*(Г) до точки 1*(А) - земли Алексеевского сельского поселения

Приложение 26
к Закону Краснодарского края
"О внесении изменений в Закон
Краснодарского края
"Об установлении границ
муниципального образования
Тихорецкий район, наделении его
статусом муниципального района,
образовании в его составе
муниципальных образований —
городского и сельских поселений
— и установлении их границ"

"Приложение 26
к Закону Краснодарского края
"Об установлении границ
муниципального образования
Тихорецкий муниципальный
район Краснодарского края,
наделении его статусом
муниципального района,
образовании в его составе
муниципальных образований —
городского и сельских поселений
— и установлении их границ"

**Описание границ
Юго-Северного сельского поселения
Тихорецкого муниципального района Краснодарского края**

1. Граница Юго-Северного сельского поселения Тихорецкого муниципального района Краснодарского края (далее — Юго-Северное сельское поселение) по смежеству с Парковским сельским поселением Тихорецкого муниципального района Краснодарского края (далее — Парковское сельское поселение) проходит:

1) от узловой точки 1*(А), расположенной на стыке границ Алексеевского сельского поселения Тихорецкого муниципального района Краснодарского края (далее — Алексеевское сельское поселение), Парковского сельского поселения и Юго-Северного сельского поселения с северо-восточной

стороны полосы отвода Северо-Кавказской железной дороги — филиала открытого акционерного общества "Российские железные дороги" и находящейся на расстоянии 2750 м северо-восточнее центра ст-цы Алексеевская Алексеевского сельского поселения, 5650 м юго-восточнее центра пос. Парковый Парковского сельского поселения, далее в северо-восточном направлении на расстояние 3110 м по северо-западной стороне реки Атаманка, до точки 36;

2) от точки 36 в северо-восточном направлении на расстояние 43 м, пересекая полосу отвода автомобильной дороги Р-217 "Кавказ" автомобильная дорога М-4 "Дон"— Владикавказ — Грозный — Махачкала — граница с Азербайджанской Республикой (45 км + 650 м), до точки 37;

3) от точки 37 в северо-восточном направлении на расстояние 57 м по северо-западной стороне реки Атаманка до точки 40;

4) от точки 40 в северо-восточном направлении на расстояние 4086 м по северо-западной стороне реки Атаманка до точки 79;

5) от точки 79 в северном направлении на расстояние 63 м по восточной стороне полосы отвода полевой дороги до точки 80;

6) от точки 80 в юго-восточном направлении на расстояние 277 м по север-восточной стороне полевой дороги до точки 81;

7) от точки 81 в южном направлении на расстояние 380 м по западной стороне полосы отвода полевой дороги до точки 84;

8) от точки 84 в восточном направлении на расстояние 5020 м по южной стороне лесополосы в 1,5 м от крайнего ряда деревьев до узловой точки 98*(379).

2. Граница Юго-Северного сельского поселения по смежеству с Терновским сельским поселением проходит:

1) от узловой точки 98*(379), расположенной на стыке границ Терновского сельского поселения Тихорецкого муниципального района Краснодарского края (далее — Терновское сельское поселение), Юго-Северного сельского поселения и Парковского сельского поселения и

находящейся на расстоянии 5800 м северо-восточнее ст-цы Юго-Северная Юго-Северного сельского поселения и 5000 м восточнее пос. Полевой Юго-Северного сельского поселения, в южном направлении на расстояние 2516 м по восточной стороне лесополосы в 1,5 м от крайнего ряда деревьев до точки 104;

2) от точки 104 в южном направлении на расстояние 536 м пересекая балку и далее по восточной стороне лесополосы в 1,5 м от крайнего ряда деревьев до северного берега оросительного канала, до точки 107;

3) от точки 107 в восточном направлении на расстояние 5986 м по северному берегу оросительного канала до точки 149;

4) от точки 149 в южном направлении на расстояние 4032 м по восточной стороне лесополосы в 1,5 м от крайнего ряда деревьев, в том числе пересекая реку Кривуша, до точки 162;

5) от точки 162 в восточном направлении на расстояние 1004 м по южной стороне лесополосы в 1,5 м от крайнего ряда деревьев до узловой точки 167*(В).

3. Граница Юго-Северного сельского поселения по смежеству с Еремизино-Борисовским сельским поселением проходит:

1) от узловой точки 167*(В), расположенной на стыке границ Еремизино-Борисовского сельского поселения Тихорецкого муниципального района Краснодарского края (далее — Еремизино-Борисовское сельское поселение), Терновского сельского поселения и Юго-Северного сельского поселения и южной стороне лесополосы в 1,5 м от крайнего ряда деревьев и находящейся на расстоянии 3550 м северо-западнее ст-цы Еремизино-Борисовская Еремизино-Борисовского сельского поселения и 2600 м северо-восточнее хут. Привольный Хоперского сельского поселения Тихорецкого муниципального района Краснодарского края (далее — Хоперское сельское поселение), в южном направлении на расстояние 2999 м по восточной стороне лесополосы в 1,5 м от крайнего ряда деревьев до середины реки Борисовка до точки 173;

2) от точки 173 в северо-западном направлении на расстояние 414 м по середине реки Борисовка, до узловой точки 181*(Е).

4. Граница Юго-Северного сельского поселения по смежеству с Хоперским сельским поселением проходит от узловой точки 181*(Е), расположенной на стыке границ Хоперского сельского поселения, Юго-Северного сельского поселения и Еремизино-Борисовского сельского поселения на середине реки Борисовка и находящейся на расстоянии 2210 м северо-западнее ст-цы Еремизино-Борисовская Еремизино-Борисовского сельского поселения, 1280 м восточнее хут. Привольный Хоперского сельского поселения, 630 м севернее полосы отвода автомобильной дороги Подъезд к ст-це Еремизино-Борисовская, в западном направлении на расстояние 5808 м по середине реки Борисовка до узловой точки 221*(331).

5. Граница Юго-Северного сельского поселения по смежеству с Архангельским сельским поселением проходит от узловой точки 221*(331), расположенной на стыке границ Архангельского сельского поселения Тихорецкого муниципального района Краснодарского края (далее — Архангельское сельское поселение), Юго-Северного сельского поселения и Хоперского сельского поселения на середине дамбы через реку Борисовка, далее на расстояние 1220 м юго-восточнее хут. Казаче-Борисовский Юго-Северного сельского поселения, в северо-западном направлении на расстояние 8668 м по середине реки Борисовка до узловой точки 267*(Г).

6. Граница Юго-Северного сельского поселения по смежеству с Алексеевским сельским поселением проходит:

1) от узловой точки 267*(Г), расположенной на стыке границ Архангельского сельского поселения, Алексеевского сельского поселения и Юго-Северного сельского поселения на восточной стороне полосы отвода Северо-Кавказской железной дороги — филиала открытого акционерного общества "Российские железные дороги" и находящейся на расстоянии 1920 м юго-восточнее хут. Красный Партизан Алексеевского сельского поселения и 1650 м северо-западнее пос. Малороссийский Архангельского сельского поселения, в северо-западном направлении на расстояние 1635 м по северо-восточной стороне полосы отвода Северо-Кавказской железной дороги —

филиала открытого акционерного общества "Российские железные дороги" до точки 278;

2) от точки 278 в северо-западном направлении на расстояние 7328 м по северо-восточной стороне полосы отвода Северо-Кавказской железной дороги — филиала открытого акционерного общества "Российские железные дороги" до узловой точки 1*(А).

* Узловые точки границ Юго-Северного сельского поселения."